

ANEJO Nº 1
ORDENACIÓN URBANÍSTICA.

ÍNDICE.

1.- DESCRIPCIÓN.

2.- PLANOS DE RÉGIMEN DEL SUELO (CLASIFICACIÓN Y CALIFICACIÓN), POR PARROQUIAS.

Nº 1	Saiáns y Oia
Nº 2	Coruxo
Nº 3	Alcabre y Navia
Nº 4	Comesaña

ORDENACIÓN URBANÍSTICA.

1.- DESCRIPCIÓN.

Las vías, objeto de la actuación proyectada, clasificadas por parroquias en VIGO OESTE, son:

Alcabre: cño. Millareira.
 Coruxo: cño. Calzada.
 Oia: cño. Currás; cño. Hermida; cño. Verdella; cño. Pedreira.
 Navia: r. Bravo; r. Pereiras; r. Cerqueiro.
 Saians: Cal do Outeiro.
 Comesaña: cño. Rial.

Actualmente, la ordenación urbanística del Ayuntamiento de Vigo se rige por el Plan General de Ordenación Municipal, aprobado por Acuerdo del Consello de la Xunta de Galicia de 29 de abril de 1993 (PGOM-93), tras la declaración de nulidad, por Sentencia del Tribunal Supremo, de 10 de noviembre de 2015, del Plan General de Ordenación Municipal (PGOM-08), que fue aprobado definitivamente por Órdenes de 16 de mayo de 2008 y de 13 de julio de 2009 de la Consellería de Política Territorial, Obras Públicas e Transportes.

Conforme a lo establecido en la Lei 2/2016, de 10 de febrero, del suelo de Galicia, de reciente entrada en vigor (19/3/2016), el Proyecto contempla la ejecución de una obra, con interés social que no está prohibida por el planeamiento ni por legislación sectorial alguna, de reparación y mantenimiento que se desarrolla sin modificar las previsiones del planeamiento, que no modifica el viario público ni las redes de servicios, respetando las condiciones de accesibilidad, no interfiriendo, ninguna de las construcciones, su viabilidad. Por tanto, la afección es nula, siendo la ocupación mínima e imprescindible para llevar a cabo el refuerzo de firme de la calzada de las vías.

La intervención no requiere de ninguna apertura de vial, ni de ampliación de los que afecta, ni de la necesidad de derribar muros tradicionales que los circundan; las actividades no suponen agresión para el medio natural ni para el paisaje del lugar, pues toda ella se desarrolla en vías públicas existentes. La actuación no desfigura la tipología de los núcleos ni destruye sus valores. No son necesarias expropiaciones ni ocupaciones temporales.

Sin embargo, algunas de las trazas de las vías inciden en los contornos de los numerosos hórreos existentes que, aunque no catalogados, gozan de una protección genérica en el Decreto 449/73, de 22 de febrero, por el que se colocan bajo la protección del Estado los hórreos y cabazos antiguos existentes en Asturias y Galicia, el cual en su Artículo primero establece: *“Todas las construcciones conocidas con el nombre de «hórreos o cabazos», existentes en las regiones de Asturias y Galicia, que tengan una antigüedad no menor de un siglo, y sea cualquiera el estado que se encuentren, quedan bajo la protección del Estado, que impedirá toda intervención que altere su carácter o pueda provocar su derrumbamiento”* y, en consecuencia, tienen la consideración de bienes de interés cultural por la disposición adicional segunda de la Ley 16/85, de 25 de junio, del Patrimonio Histórico Español.

No es objeto de este proyecto acción alguna directa sobre dichas construcciones protegidas, no existirán incidencias relativas a derribo, restauración, conservación, consolidación o rehabilitación, ni indirecta, no supone su deterioro, ni impide su contemplación, ni ocupa espacios libres de su entorno.

No obstante, esta circunstancia deberá ponerse en conocimiento del departamento de Patrimonio Histórico del Ayuntamiento, quien determinará el condicionado oportuno y la procedencia de informar a la Consellería de Cultura de la Xunta de Galicia.

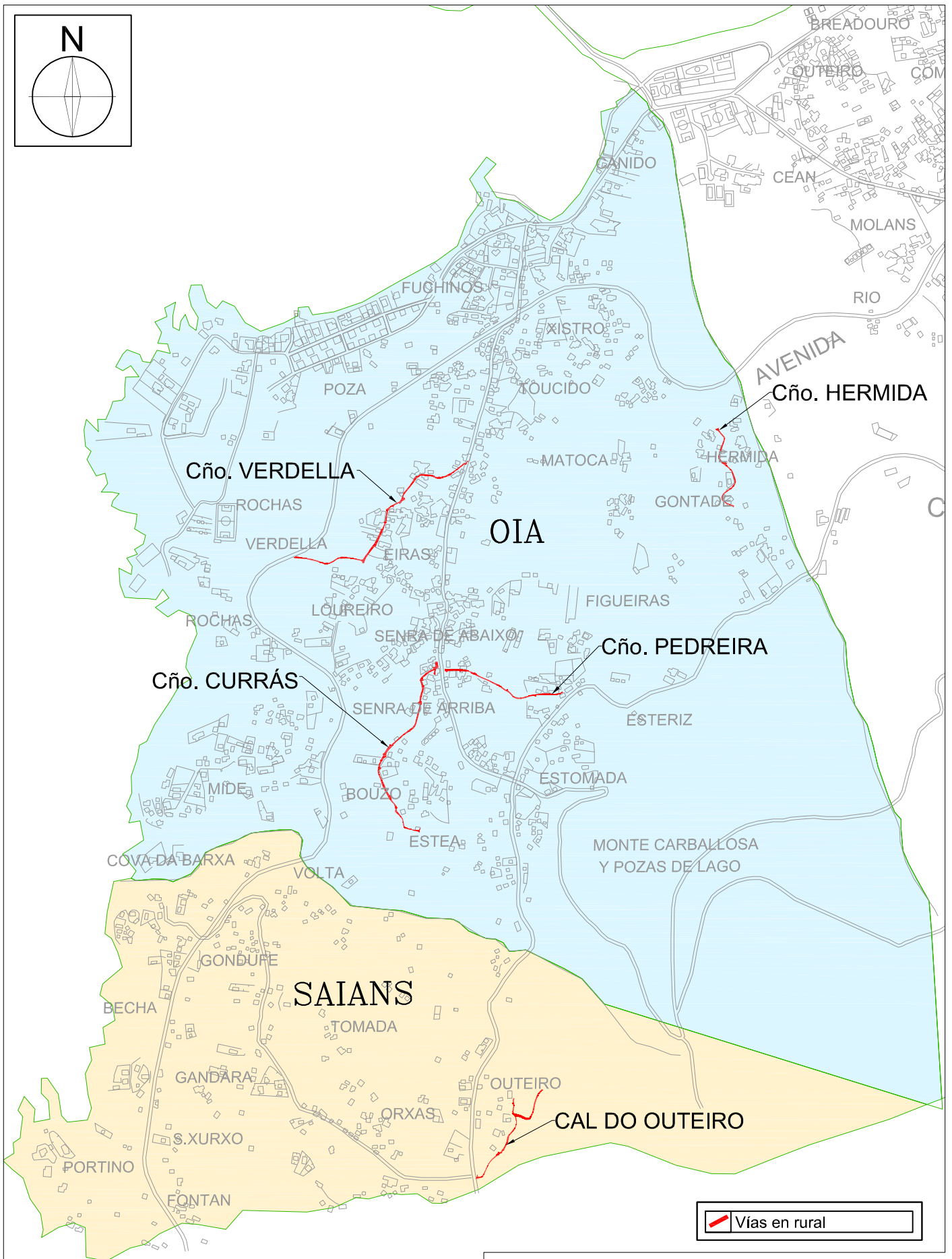
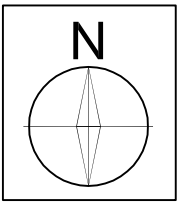
No existe Patrimonio Arqueológico conocido en la zona. En el hipotético caso de que apareciese algún resto de interés, se procederá a paralizar inmediatamente la obra dando parte a la Consellería de Cultura de la Xunta de Galicia, entregando todo lo que se haya encontrado.

El proyecto no afecta a ningún espacio natural ni zona sensible de las definidas en el Plan Hidrológico de Galicia Costa.

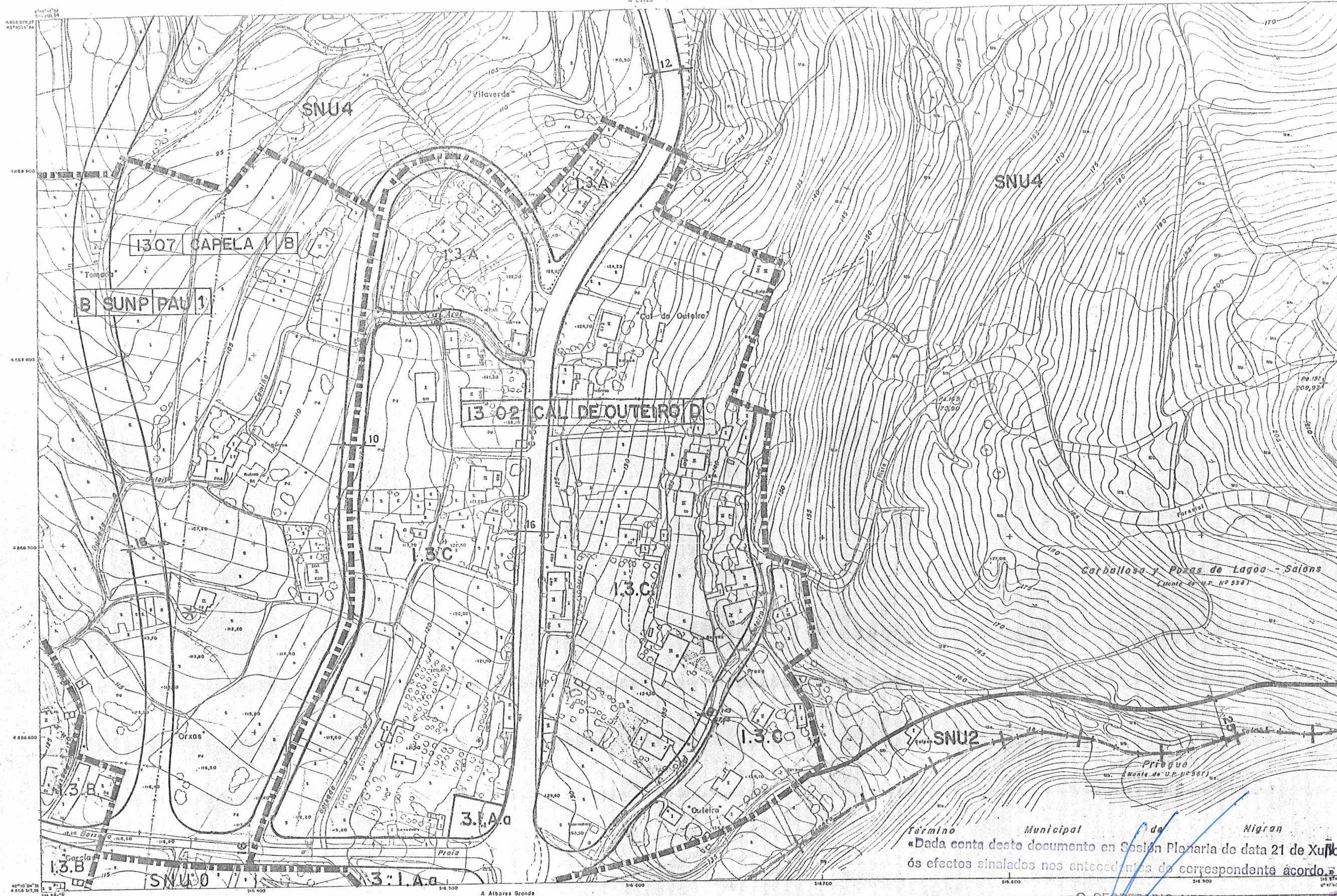
2.- PLANOS.

Se adjuntan copias de los planos del PGOM-93 con el Régimen del Suelo (Clasificación y Calificación).

**ORDENACIÓN URBANÍSTICA.
PLANOS DEL RÉGIMEN DEL SUELO
(CLASIFICACIÓN Y CALIFICACIÓN) POR PARROQUIAS.**



PROYECTO		ASFALTADO DE VÍAS MUNICIPAIS. VIGO OESTE	
CONCELLERÍA DE FOMENTO	CONCELLO DE VIGO		POR EL CONSULTOR
SITUACION		SAIÁNS Y OIA	
PLANO		ANEJO Nº1. Emplazamiento	
ESCALA:	S/E	Nº	1
		FOLIA	1 DE 1
			
		Eloy Fernández-Valdés Martínez-Estévez Ingeniero de Caminos, Canales y Puertos Colegiado 5285	
			
		E.F. INGENIEROS, S.L.	



Termino Municipal de Nigran
 «Dada conta deste documento en Sesión Plenaria de data 21 de Xullo de 1993,
 ós efectos sinalados nos antecedentes do correspondente acordo.»

TIPO DE NUCLEOS.

- A - NUCLEO URBANO EXISTENTE
 B - NUCLEO DE NUEVA CREACION
 C - NUCLEO RURAL EXISTENTE
 TRADICIONAL.
 D - NUCLEO RURAL EXISTENTE
 DE RECIENTE FORMACION.

CLASIFICACION DE SUELO.

- SU - SUELO URBANO
 SUP - SUELO URBANIZABLE PROGRAMADO
 SUNP - SUELO URBANIZABLE NO PROGRAMADO
 SNU - SUELO NO URBANIZABLE
 SNU0 - COMUN
 SNU1 - COSTAS
 SNU2 - RIOS Y JUNQUERAS
 SNU3 - ENBALSES
 SNU4 - PASAJE Y MASAS FORESTALES
 SNU5 - AGRICOLA
 SNU6 - VIAS
 SNU7 - ARQUEOLOGICO

PLANEAMIENTOS DE DESARROLLO.

- UA - UNIDAD DE ACTUACION
 PERI - PLAN ESPECIAL DE REFORMA INTERIOR
 PP - PLAN PARCIAL
 PAU - PROGRAMA DE ACTUACION URBANISTICA
 PE - PLAN ESPECIAL
 PEMM - PLAN ESPECIAL DE MEJORA DEL MEDIO

ORDENANZAS.

- RESIDENCIAL
 1.1 EDIFICACION CERRADA
 1.2 EDIFICACION ABIERTA
 1.3 EDIFICACION UNIFAMILIAR
 TERCARIO INDUSTRIAL
 2.1 CENTRO DE DISTRITO DE BARRIO
 2.2 INDUSTRIA
 EQUIPAMIENTOS
 3.1 VERDES Y LIBRES
 3.2 DEPORTIVO

- 3.3 CULTURAL Y SOCIAL
 OTROS SERVICIOS
 4.1 PORTUARIO
 4.2 FERROVIARIO
 4.3 MILITAR
 4.4 RECREO
 4.5 OTRAS INSTITUCIONES
 ELEMENTOS DE INTERES

LOCALIZACION DE NUCLEO

NR DE PARROQUIA
 NR DE NUCLEO
 DENOMINACION
 TIPO DE NUCLEO

PLANEAMIENTO DE DESARROLLO
 TIPO DE NUCLEO
 CLASIFICACION
 PLANEAMIENTO DE DESARROLLO
 NR DE ORDEN

APLICACION DIRECTA DE ORDENANZA
 USO
 TIPO
 GRADO

ALINEACION

SECRETARIO XERAL

CONCELLO de VIGO

Subdelegado de la Administración General del Estado

SUBSANACION DE DEFICIENCIAS EN LA
 ADAPTACION DEL P.D.U. DE VIGO DE 1988
 A LA LEY 11/85 DE ADAPTACION DE LA
 DEL SUELO A GALICIA.

ESCALA:
 1: 2.000

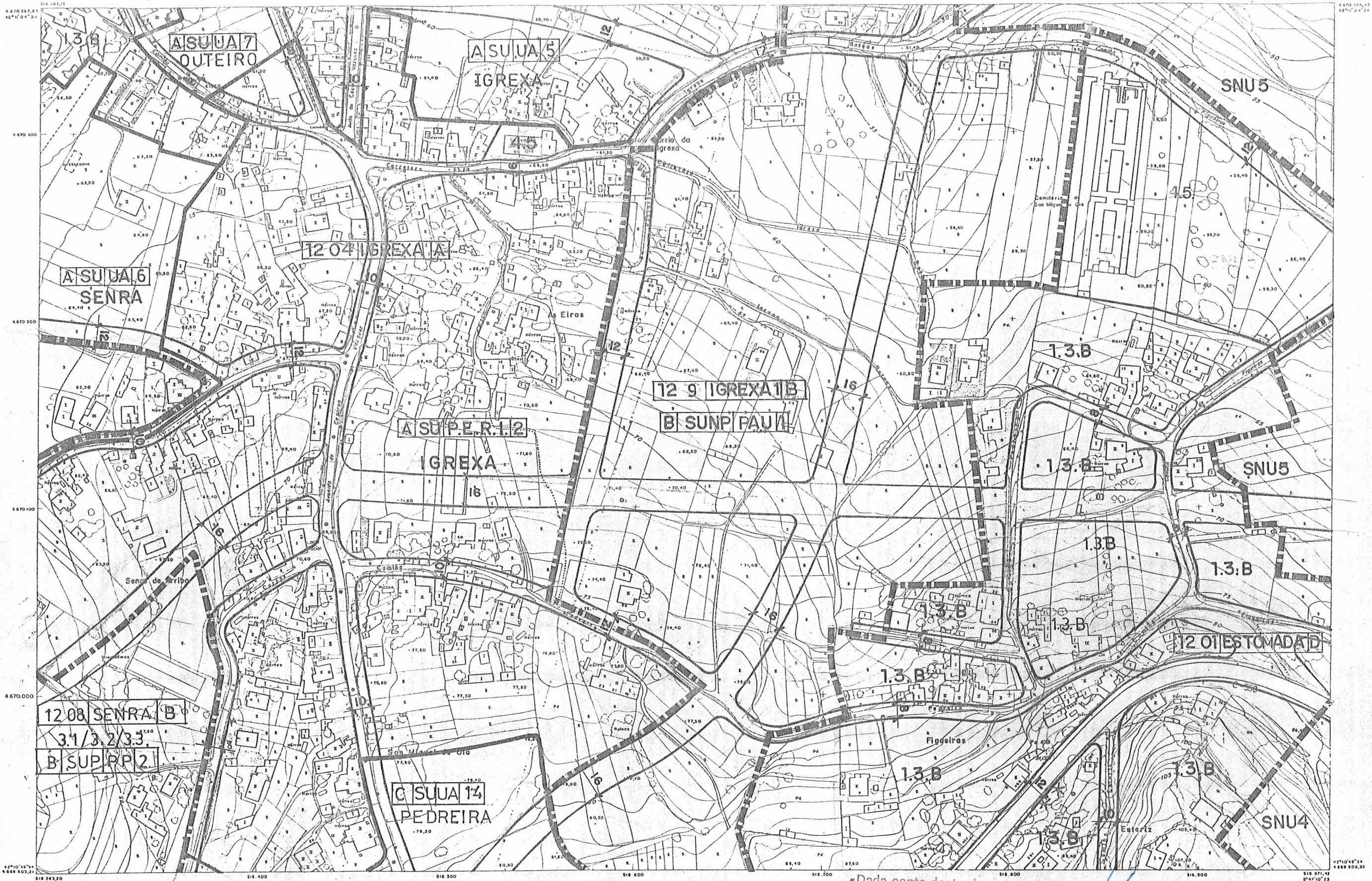
CLASIFICACION Y CALIFICACION

FECHA:
 Febrero 92

PLANO Nº
 7-40

TAULA

REGIMEN DEL SUELO



Dada conta deste documento en Sesión Plenaria de data 21 de Xullo de 1993, 6s efectos sinalados nos antecedentes do correspondente expediente.

- TIPO DE NUCLEOS.**
- A - NUCLEO URBANO EXISTENTE
 - B - NUCLEO DE NUEVA CREACION
 - C - NUCLEO RURAL EXISTENTE TRADICIONAL.
 - D - NUCLEO RURAL EXISTENTE DE RECIENTE FORMACION.

- CLASIFICACION DE SUELO.**
- SU - SUELO URBANO
 - SUP - SUELO URBANIZABLE PROGRAMADO
 - SUNP - SUELO URBANIZABLE NO PROGRAMADO
 - SNU - SUELO NO URBANIZABLE
 - SNUO - COMUN
 - SNU1 - COSTAS
 - SNU2 - RIOS Y JUNQUERAS
 - SNU3 - EMBALSES
 - SNU4 - PAISAJE Y MASAS FORESTALES
 - SNU5 - AGRICOLA
 - SNU6 - VIAS
 - SNU7 - ARQUEOLOGICO

- PLANEAMIENTOS DE DESARROLLO.**
- UA - UNIDAD DE ACTUACION
 - PERI - PLAN ESPECIAL DE REFORMA INTERIOR
 - PP - PLAN PARCIAL
 - PAU - PROGRAMA DE ACTUACION URBANISTICA
 - PE - PLAN ESPECIAL
 - PEMM - PLAN ESPECIAL DE MEJORA DEL MEDIO

- ORDENANZAS.**
- RESIDENCIAL**
- 1.1 EDIFICACION CERRADA
 - 1.2 EDIFICACION ABIERTA
 - 1.3 EDIFICACION UNIFAMILIAR
- 3.3 CULTURAL Y SOCIAL**
- 4.1 PORTUARIO
 - 4.2 FERROVIARIO
 - 4.3 MILITAR
 - 4.4 RECREO
 - 4.5 OTRAS INSTITUCIONES
 - 4.6 SERVICIOS URBANOS
- OTROS SERVICIOS**
- 2.1 CENTRO DE DISTRITO DE BARRIO
 - 2.2 INDUSTRIAL
- TERCIARIO INDUSTRIAL**
- 3.1 VERDES Y LIBRES
 - 3.2 DEPORTIVO
- EQUIPAMIENTOS**
- 3.1 VERDES Y LIBRES
 - 3.2 DEPORTIVO
- ELEMENTOS DE INTERES**
- ALINEACION

LOCALIZACION DE NUCLEO

Nº DE PARROQUIA _____

Nº DE NUCLEO _____

DENOMINACION _____

TIPO DE NUCLEO _____

PLANEAMIENTO DE DESARROLLO

TIPO DE NUCLEO _____

CLASIFICACION _____

PLANEAMIENTO DE DESARROLLO _____

Nº DE ORDEN _____

APLICACION DIRECTA DE ORDENANZA

USO _____

TIPO _____

GRADO _____

CONCELLO de VIGO

SECRETARIO XERAL

SUBSANACION DE DEFICIENCIAS EN LA ADAPTACION DEL P.G.O.U. DE VIGO DE 1988 A LA LEY 11/85 DE ADAPTACION DE LA DEL SUELO A GALICIA.


ESCALA:
1: 2.000

CLASIFICACION Y CALIFICACION
REGIMEN DEL SUELO

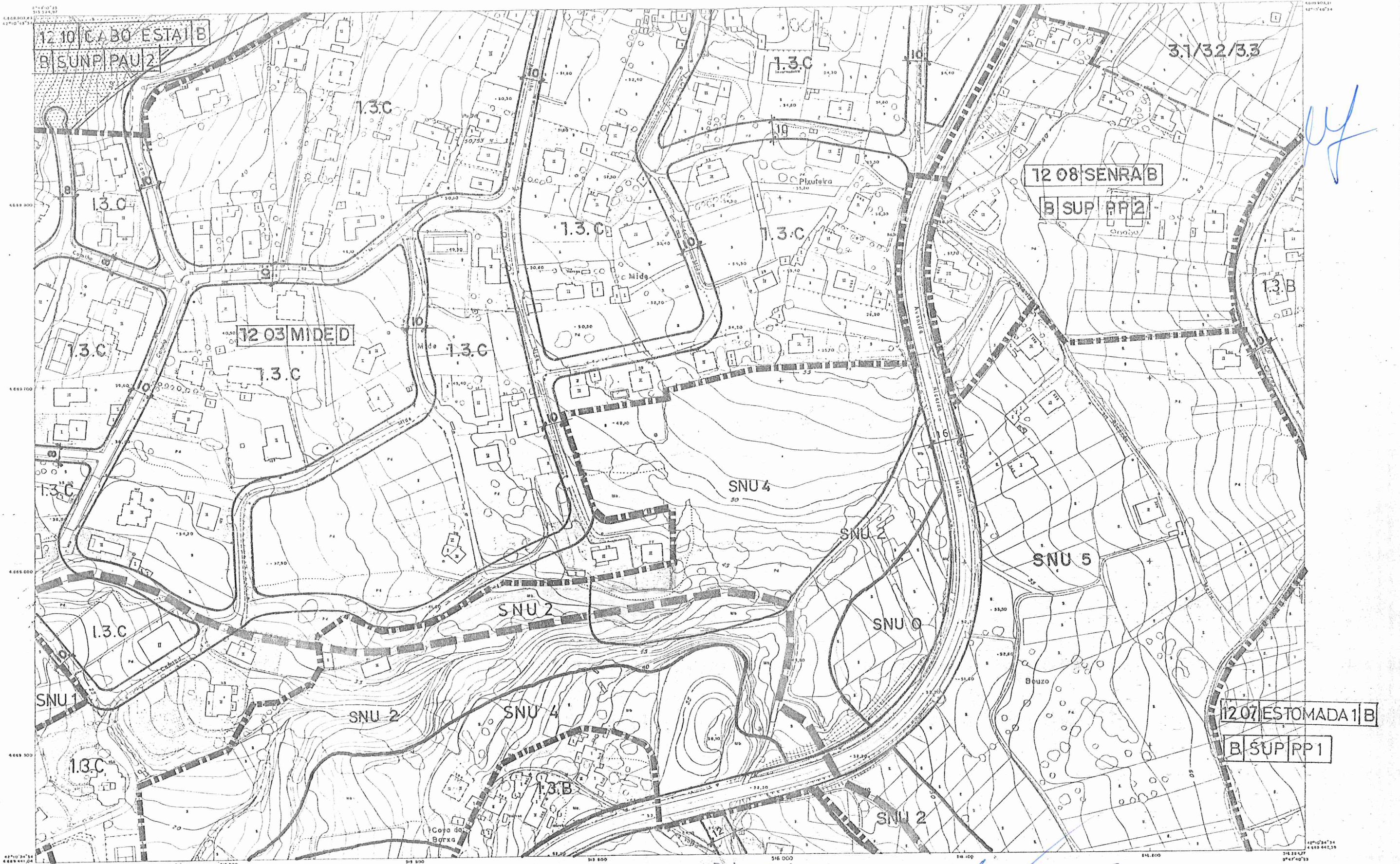
FECHA:
Febrero 92

PLANO Nº
7 - 37

TAULA



ESCALA: 1: 2.000	CLASIFICACIÓN Y CALIFICACIÓN	FECHA: Febrero 92
TAULA	REGIMEN DEL SUELO	PLANO Nº 7-38



Dada conta deste documento en Sesión Planaaria de data 21 de Xullo de 1993,
os efectos sinalados nos antecedentes do correspondente acordo.

TIPO DE NUCLEOS.
A - NUCLEO URBANO EXISTENTE
B - NUCLEO DE NUEVA CREACION
C - NUCLEO RURAL EXISTENTE
D - NUCLEO RURAL EXISTENTE DE RECIENTE FORMACION.

CLASIFICACION DE SUELO.
SU - SUELO URBANO
SUP - SUELO URBANIZABLE PROGRAMADO
SUNP - SUELO URBANIZABLE NO PROGRAMADO
SNU - SUELO NO URBANIZABLE
SNU0 - COMUN
SNU1 - COSTAS
SNU2 - RIOS Y JUNQUERAS
SNU3 - EMBALSES
SNU4 - PAISAJE Y MASAS FORESTALES
SNU5 - AGRICOLA
SNU6 - VIAS
SNU7 - ARQUEOLOGICO

PLANEAMIENTOS DE DESARROLLO.
UA - UNIDAD DE ACTUACION
PERI - PLAN ESPECIAL DE REFORMA INTERIOR
PAU - PROGRAMA DE ACTUACION URBANISTICA
PE - PLAN ESPECIAL
PEMM - PLAN ESPECIAL DE MEJORA DEL MEDIO

ORDENANZAS.
RESIDENCIAL
1.1 EDIFICACION CERRADA
1.2 EDIFICACION ABIERTA
1.3 EDIFICACION UNIFAMILIAR
TERCIARIO INDUSTRIAL
2.1 CENTRO DE DISTRITO DE BARRIO
2.2 INDUSTRIA
EQUIPAMIENTOS
3.1 VERDES Y LIBRES
3.2 DEPORTIVO

3.3 CULTURAL Y SOCIAL
OTROS SERVICIOS
4.1 PORTUARIO
4.2 FERROVIARIO
4.3 MILITAR
4.4 RECREO
4.5 OTRAS INSTITUCIONES
4.6 SERVICIOS URBANOS
ELEMENTOS DE INTERES

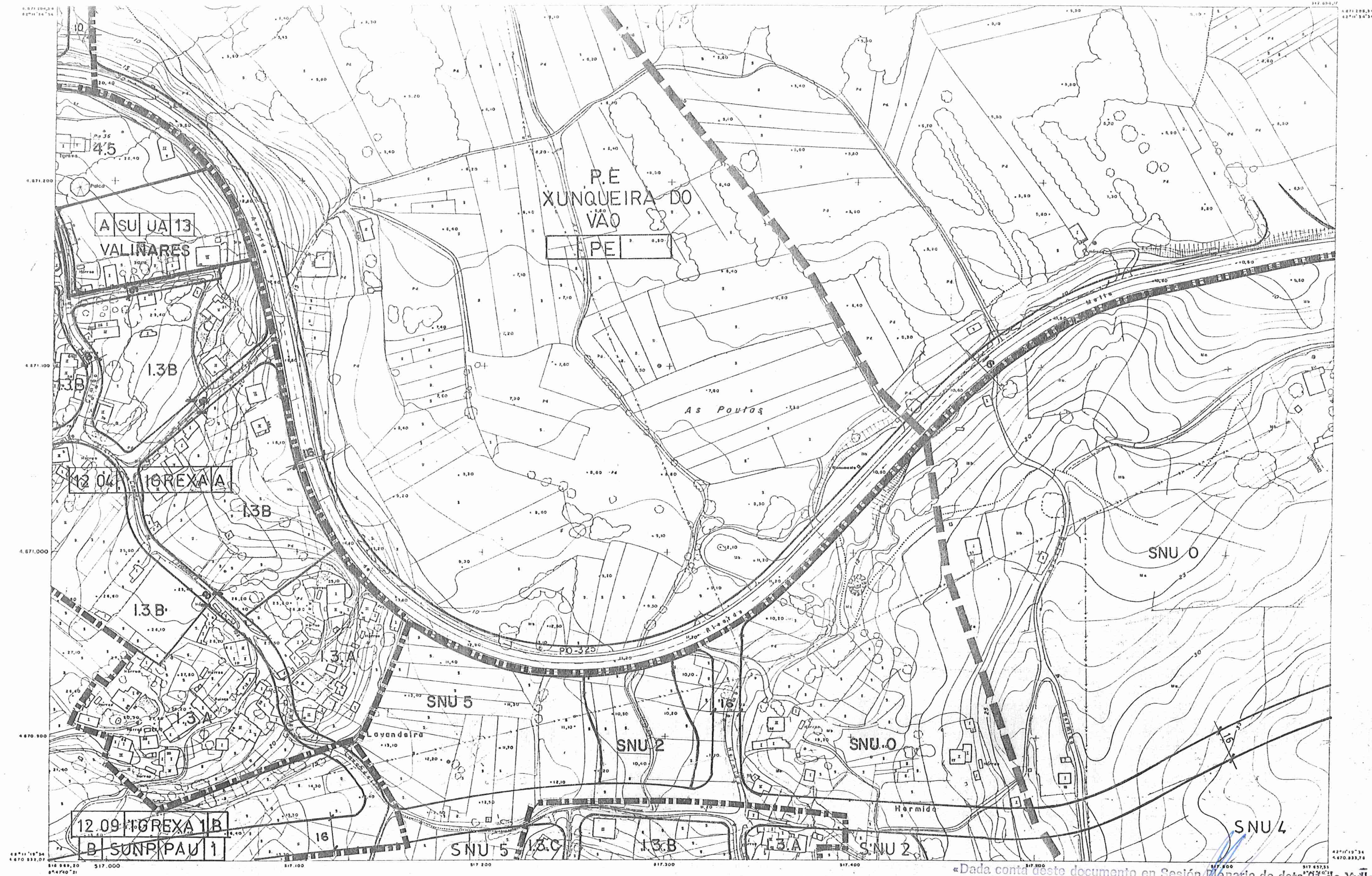
LOCALIZACION DE NUCLEO
Nº DE PARROQUIA
Nº DE NUCLEO
DENOMINACION
TIPO DE NUCLEO
PLANEAMIENTO DE DESARROLLO
TIPO DE NUCLEO
CLASIFICACION
PLANEAMIENTO DE DESARROLLO
Nº DE ORDEN
APLICACION DIRECTA DE ORDENANZA
USO
TIPO
GRADO
ALINEACION



CONCELLO de VIGO

SUBSANACION DE DEFICIENCIAS EN LA ADAPTACION DEL P.G.O.U. DE VIGO DE 1988 A LA LEY 11/85 DE ADAPTACION DE LA DEL SUELO A GALICIA.

ESCALA: 1: 2.000	CLASIFICACION Y CALIFICACION	FECHA: Febrero 92
TAULA	REGIMEN DEL SUELO	PLANO Nº 6 - 38



«Dada conta deste documento en Sesión Plenaria de data 21 de Xuño de 1993,
ós efectos sinalados nos antecedentes do correspondente acordo»

TIPO DE NUCLEOS.

- A - NUCLEO URBANO EXISTENTE
B - NUCLEO DE NUEVA CREACION
C - NUCLEO RURAL EXISTENTE
TRADICIONAL.
D - NUCLEO RURAL EXISTENTE
DE RECIENTE FORMACION.

CLASIFICACION DE SUELO.

- SU - SUELO URBANO
SUP - SUELO URBANIZABLE PROGRAMADO
SUNP - SUELO URBANIZABLE NO PROGRAMADO
SNU - SUELO NO URBANIZABLE
SNU0 - COMUN
SNU1 - COSTAS
SNU2 - RIOS Y JUNQUERAS
SNU3 - EMBALSES
SNU4 - PAISAJE Y MASAS FORESTALES
SNU5 - AGRICOLA
SNU6 - VIAS
SNU7 - ARQUEOLOGICO

PLANEAMIENTOS DE DESARROLLO.

- UA - UNIDAD DE ACTUACION
PERI - PLAN ESPECIAL DE REFORMA INTERIOR
PP - PLAN PARCIAL
PAU - PROGRAMA DE ACTUACION URBANISTICA
PE - PLAN ESPECIAL
PEMM - PLAN ESPECIAL DE MEJORA DEL MEDIO

ORDENANZAS.

- RESIDENCIAL
1.1 EDIFICACION CERRADA
1.2 EDIFICACION ABIERTA
1.3 EDIFICACION UNIFAMILIAR
3.3 CULTURAL Y SOCIAL
OTROS SERVICIOS
4.1 PORTUARIO
4.2 FERROVIARIO
4.3 MILITAR
4.4 RECREO
4.5 OTRAS INSTITUCIONES
4.6 SERVICIOS URBANOS
TERCIARIO INDUSTRIAL
2.1 CENTRO DE DISTRITO DE BARRIO
2.2 INDUSTRIA
EQUIPAMIENTOS
3.1 VERDES Y LIBRES
3.2 DEPORTIVO

LOCALIZACION DE NUCLEO

- Nº DE PARROQUIA 00.00 IGREXA A
Nº DE NUCLEO
DENOMINACION
TIPO DE NUCLEO
PLANEAMIENTO DE DESARROLLO A SU PERI 1
TIPO DE NUCLEO
CLASIFICACION
PLANEAMIENTO DE DESARROLLO
Nº DE ORDEN
APLICACION DIRECTA DE ORDENANZA
USO
TIPO
GRADO
ALINEACION



CONCELLO DE VIGO
SECRETARÍA XERAL

SUBSANACION DE DEFICIENCIAS EN LA
ADAPTACION DEL P.G.O.U. DE VIGO DE 1988
A LA LEY 11/85 DE ADAPTACION DE LA
DEL SUELO A GALICIA.

ESCALA:
1: 2.000

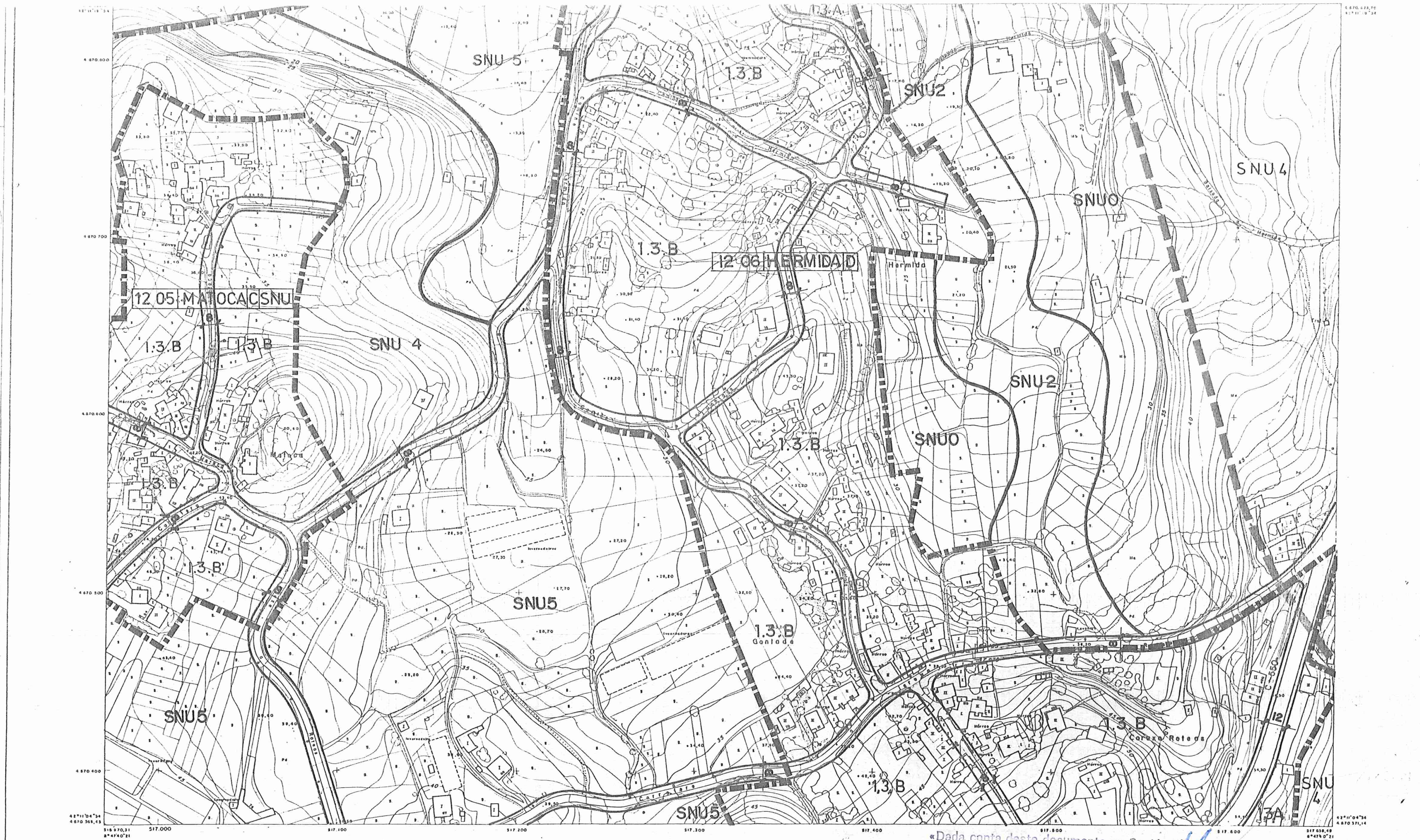
TAULA

CLASIFICACION Y CALIFICACION

REGIMEN DEL SUELO

FECHA:
Febrero 92

8-35



«Dada conta deste documento en Sesión Plena de data 21 de xuño de 1993,
os efectos sinalados nos antecedentes de correspondencia acordo»

TIPO DE NUCLEOS.	CLASIFICACION DE SUELO.	PLANEAMIENTOS DE DESARROLLO.	ORDENANZAS.
A - NUCLEO URBANO EXISTENTE	SU - SUELO URBANO	UA - UNIDAD DE ACTUACION	RESIDENCIAL
B - NUCLEO DE NUEVA CREACION	SUP - SUELO URBANIZABLE PROGRAMADO	PERI - PLAN ESPECIAL DE REFORMA INTERIOR	1.1 EDIFICACION CERRADA
C - NUCLEO RURAL EXISTENTE	SUNP - SUELO URBANIZABLE NO PROGRAMADO	PP - PLAN PARCIAL	1.2 EDIFICACION ABIERTA
TRADICIONAL.	SNU - SUELO NO URBANIZABLE	PAU - PROGRAMA DE ACTUACION URBANISTICA	1.3 EDIFICACION UNIFAMILIAR
D - NUCLEO RURAL EXISTENTE	SNUO - SUELO NO URBANIZABLE	PE - PLAN ESPECIAL	TERCIARIO INDUSTRIAL
DE RECIENTE FORMACION.	SNU1 - COMUN	PEMM - PLAN ESPECIAL DE MEJORA DEL MEDIO	2.1 CENTRO DE DISTRITO DE BARRIO
	SNU2 - COSTAS		2.2 INDUSTRIA
	SNU3 - RIOS Y JUNQUERAS		EQUIPAMIENTOS
	SNU4 - EMBALSES		3.1 VERDES Y LIBRES
	SNU5 - PAISAJE Y MASAS FORESTALES		3.2 DEPORTIVO
	SNU6 - AGRICOLA		
	SNU7 - VIAS		
	SNU8 - ARQUEOLOGICO		

LOCALIZACION DE NUCLEO	00 00 IGREJA A
Nº DE PARROQUIA	
Nº DE NUCLEO	
DENOMINACION	
TIPO DE NUCLEO	
PLANEAMIENTO DE DESARROLLO	A SU PERI 1
TIPO DE NUCLEO	
CLASIFICACION	
PLANEAMIENTO DE DESARROLLO	
Nº DE ORDEN	
APLICACION DIRECTA DE ORDENANZA	
USO	
TIPO	
GRADO	
ALINEACION	

OTROS SERVICIOS	3.3 CULTURAL Y SOCIAL
4.1 PORTUARIO	
4.2 FERROVIARIO	
4.3 MILITAR	
4.4 RECREO	
4.5 OTRAS INSTITUCIONES	
4.6 SERVICIOS URBANOS	
ELEMENTOS DE INTERES	

CONCELLO de VIGO

SECRETARIO XERAL

SUBSANACION DE DEFICIENCIAS EN LA

ADAPTACION DEL P.G.O.U. DE VIGO DE 1988

A LA LEY 11/85 DE ADAPTACION DE LA

DEL SUELO A GALICIA

ESCALA: 1: 2.000

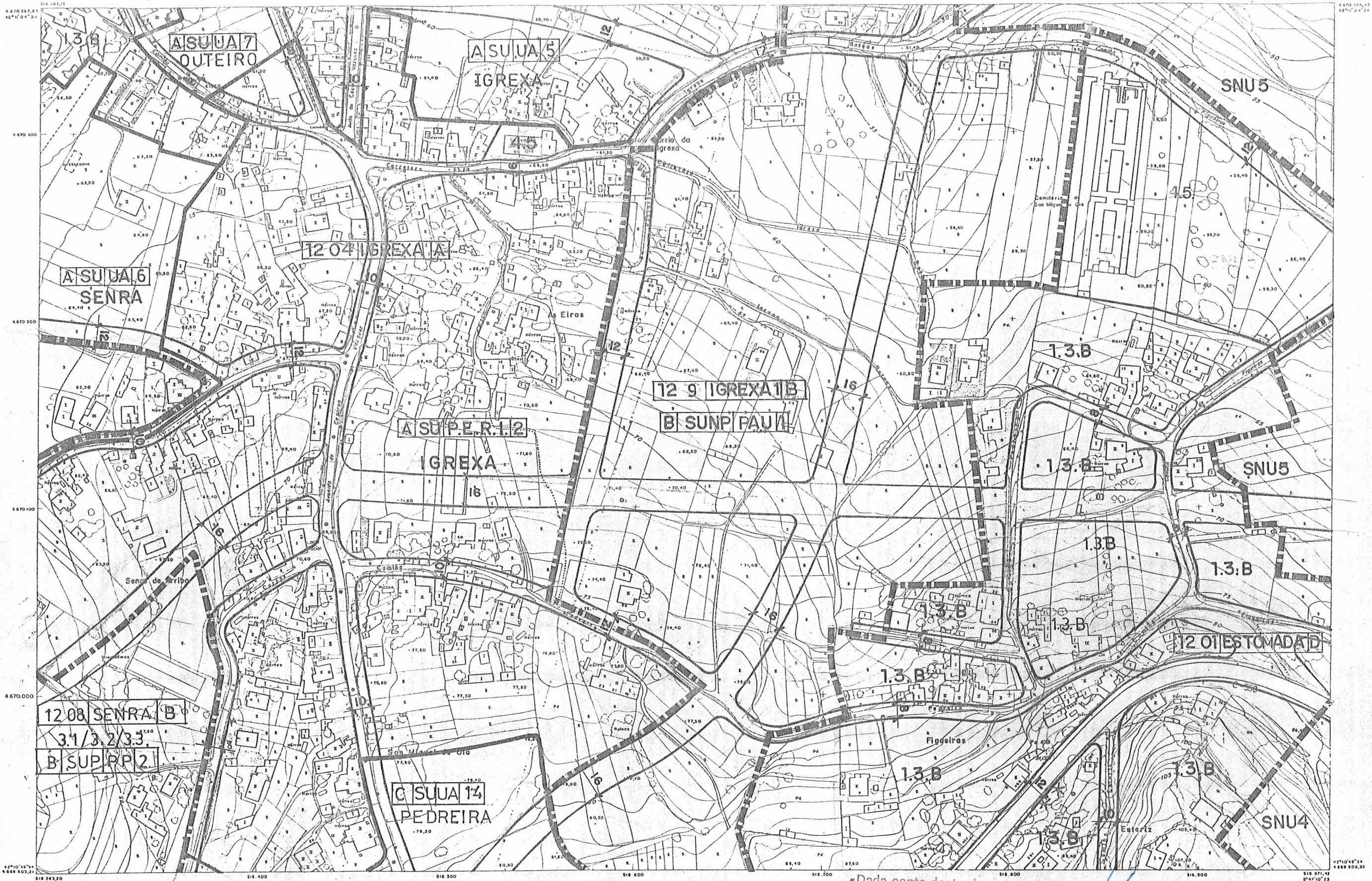
FECHA: Febrero 92

CLASIFICACION Y CALIFICACION

REGIMEN DEL SUELO

TAULA

8-36



Dada conta deste documento en Sesión Plenaria de data 21 de Xullo de 1993,
6s efectos sinalados nos antecedentes do correspondente acordo.

- TIPO DE NUCLEOS.**
- A - NUCLEO URBANO EXISTENTE
 - B - NUCLEO DE NUEVA CREACION
 - C - NUCLEO RURAL EXISTENTE TRADICIONAL.
 - D - NUCLEO RURAL EXISTENTE DE RECIENTE FORMACION.

- CLASIFICACION DE SUELO.**
- SU - SUELO URBANO
 - SUP - SUELO URBANIZABLE PROGRAMADO
 - SUNP - SUELO URBANIZABLE NO PROGRAMADO
 - SNU - SUELO NO URBANIZABLE
 - SNUO - COMUN
 - SNU1 - COSTAS
 - SNU2 - RIOS Y JUNQUERAS
 - SNU3 - EMBALSES
 - SNU4 - PAISAJE Y MASAS FORESTALES
 - SNU5 - AGRICOLA
 - SNU6 - VIAS
 - SNU7 - ARQUEOLOGICO

- PLANEAMIENTOS DE DESARROLLO.**
- UA - UNIDAD DE ACTUACION
 - PERI - PLAN ESPECIAL DE REFORMA INTERIOR
 - PP - PLAN PARCIAL
 - PAU - PROGRAMA DE ACTUACION URBANISTICA
 - PE - PLAN ESPECIAL
 - PEMM - PLAN ESPECIAL DE MEJORA DEL MEDIO

- ORDENANZAS.**
- RESIDENCIAL**
- 1.1 EDIFICACION CERRADA
 - 1.2 EDIFICACION ABIERTA
 - 1.3 EDIFICACION UNIFAMILIAR
- 3.3 CULTURAL Y SOCIAL**
- 4.1 PORTUARIO
 - 4.2 FERROVIARIO
 - 4.3 MILITAR
 - 4.4 RECREO
 - 4.5 OTRAS INSTITUCIONES
 - 4.6 SERVICIOS URBANOS
- OTROS SERVICIOS**
- 2.1 CENTRO DE DISTRITO DE BARRIO
 - 2.2 INDUSTRIA
- TERCIARIO INDUSTRIAL**
- 3.1 VERDES Y LIBRES
 - 3.2 DEPORTIVO
- EQUIPAMIENTOS**
- 3.1 VERDES Y LIBRES
 - 3.2 DEPORTIVO
- ELEMENTOS DE INTERES**

LOCALIZACION DE NUCLEO

Nº DE PARROQUIA _____

Nº DE NUCLEO _____

DENOMINACION _____

TIPO DE NUCLEO _____

PLANEAMIENTO DE DESARROLLO

TIPO DE NUCLEO _____

CLASIFICACION _____

PLANEAMIENTO DE DESARROLLO _____

Nº DE ORDEN _____

APLICACION DIRECTA DE ORDENANZA

USO _____

TIPO _____

GRADO _____

ALINEACION _____

CONCELLO de VIGO

SECRETARIO XERAL

SUBSANACION DE DEFICIENCIAS EN LA ADAPTACION DEL P.G.O.U. DE VIGO DE 1988 A LA LEY 11/85 DE ADAPTACION DE LA DEL SUELO A GALICIA.

ESCALA:
1: 2.000

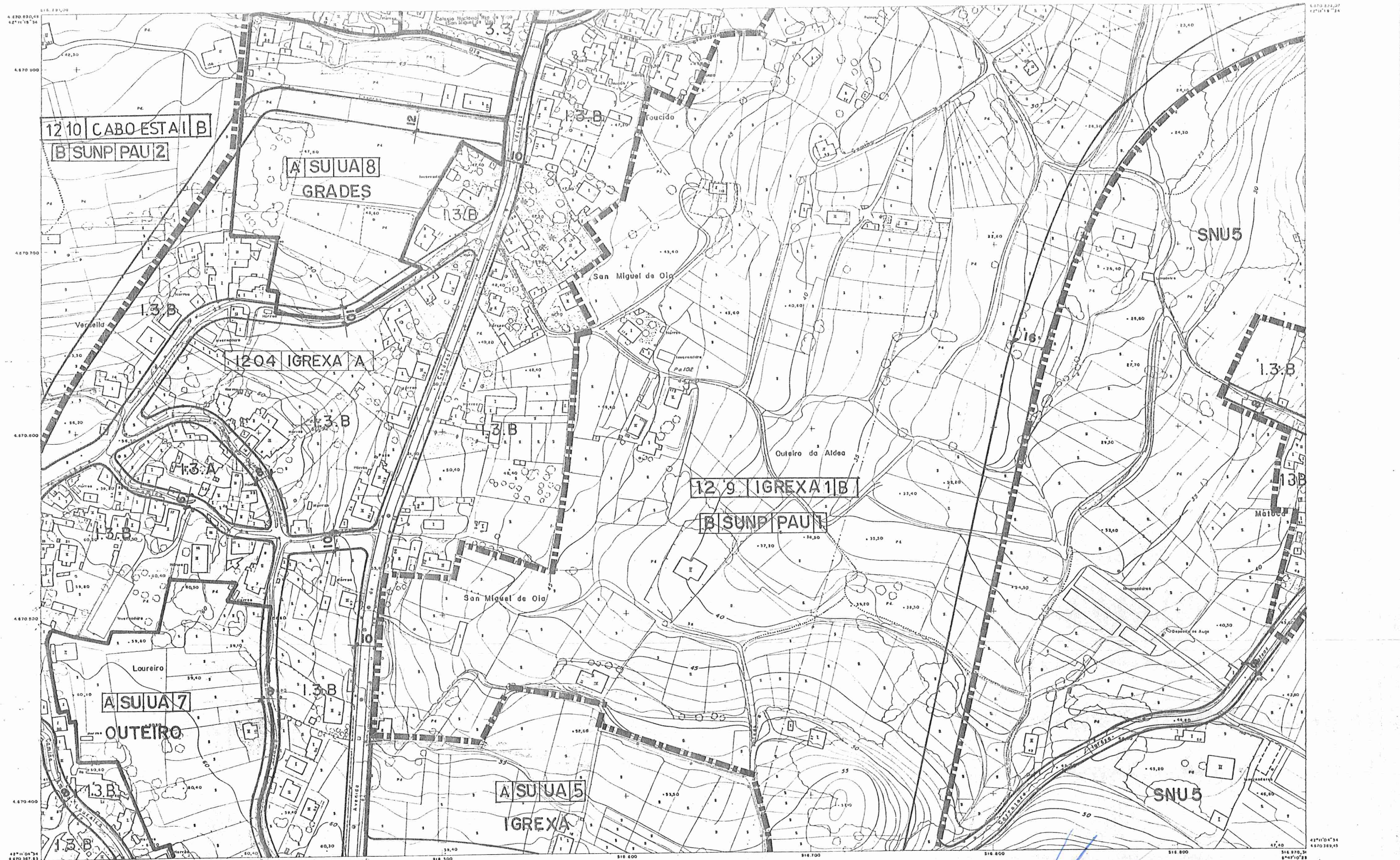
FECHA:
Febrero 92

CLASIFICACION Y CALIFICACION

TAULA

REGISTRO DEL SUELO

PLANO Nº
7 - 37



Dada conta deste documento en Sesión Plenaria de data 21 de Xuño de 1993, ós efectos sinistrados, acordouse o seguinte:

TIPO DE NUCLEOS.	CLASIFICACION DE SUELO.	PLANEAMIENTOS DE DESARROLLO.	ORDENANZAS.
A - NUCLEO URBANO EXISTENTE	SU - SUELO URBANO	UA - UNIDAD DE ACTUACION	RESIDENCIAL
B - NUCLEO DE NUEVA CREACION	SUP - SUELO URBANIZABLE PROGRAMADO	PERI - PLAN ESPECIAL DE REFORMA INTERIOR	1.1 EDIFICACION CERRADA
C - NUCLEO RURAL EXISTENTE TRADICIONAL.	SUNP - SUELO URBANIZABLE NO PROGRAMADO	PP - PLAN PARCIAL	1.2 EDIFICACION ABIERTA
D - NUCLEO RURAL EXISTENTE DE RECIENTE FORMACION.	SNU - SUELO NO URBANIZABLE	PAU - PROGRAMA DE ACTUACION URBANISTICA	1.3 EDIFICACION UNIFAMILIAR
	SNUO - COMUN	PE - PLAN ESPECIAL	TERCIARIO INDUSTRIAL
	SNU1 - COSTAS	PEMM - PLAN ESPECIAL DE MEJORA DEL MEDIO	2.1 CENTRO DE DISTRITO DE BARRIO
	SNU2 - RIOS Y JUNQUERAS		2.2 INDUSTRIA
	SNU3 - EMBALSES		EQUIPAMIENTOS
	SNU4 - PAISAJE Y MASAS FORESTALES		3.1 VERDES Y LIBRES
	SNU5 - AGRICOLA		3.2 DEPORTIVO
	SNU6 - VIAS		3.3 CULTURAL Y SOCIAL
	SNU7 - ARQUEOLOGICO		OTROS SERVICIOS
			4.1 PORTUARIO
			4.2 FERROVIARIO
			4.3 MILITAR
			4.4 RECREO
			4.5 OTRAS INSTITUCIONES
			4.6 SERVICIOS URBANOS
			ELEMENTOS DE INTERES

LOCALIZACION DE NUCLEO

Nº DE PARROQUIA

Nº DE NUCLEO

DENOMINACION

TIPO DE NUCLEO

PLANEAMIENTO DE DESARROLLO

TIPO DE NUCLEO

CLASIFICACION

PLANEAMIENTO DE DESARROLLO

Nº DE ORDEN

APLICACION DIRECTA DE ORDENANZA

USO

TIPO

GRADO

ALINEACION

O SECRETARIO XERAR

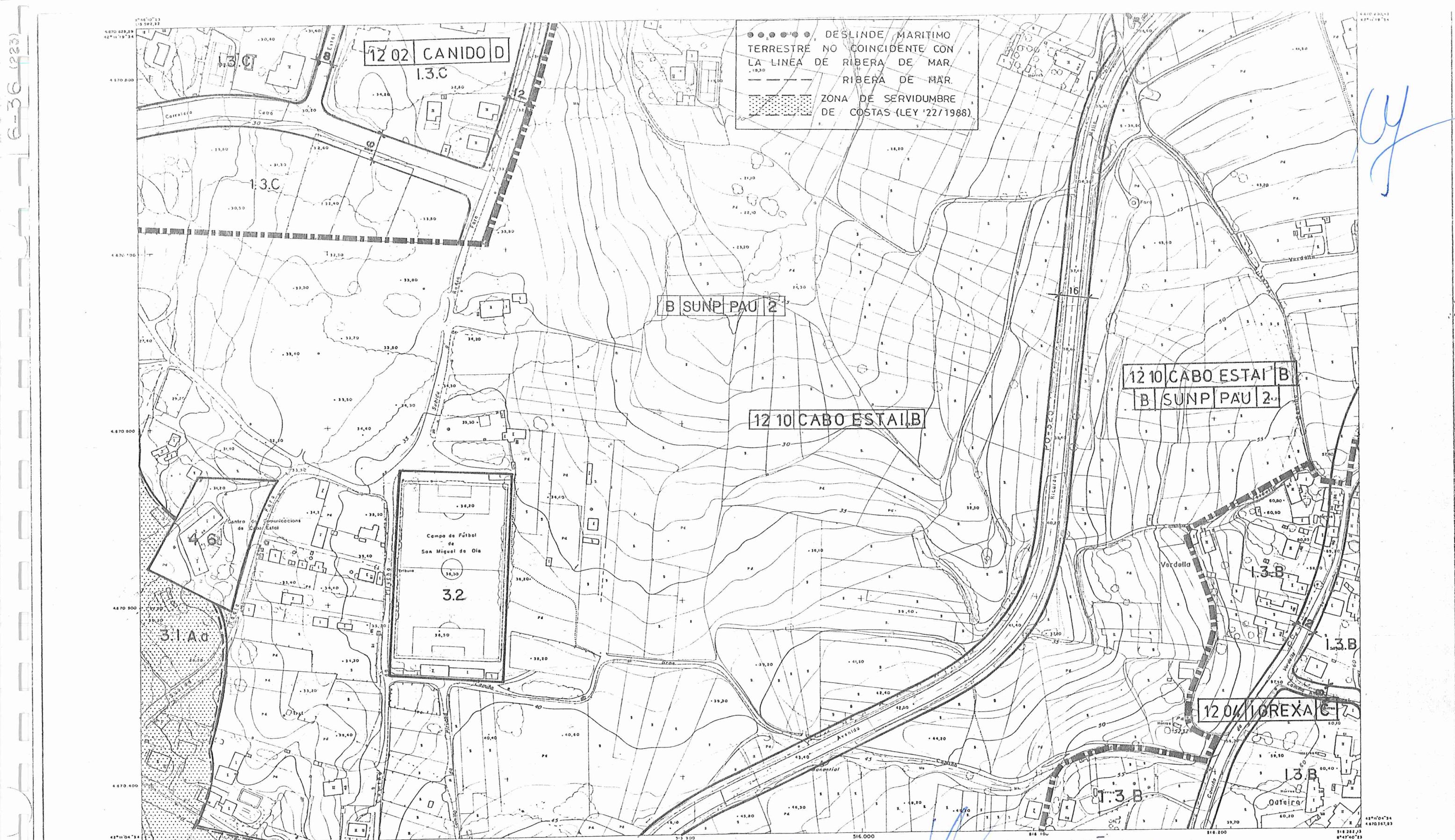
Jose R. Rodriguez-Sabugo Fernandez

CONCELLO de VIGO

SUBSANACION DE DEFICIENCIAS EN LA ADAPTACION DEL P.G.O.U. DE VIGO DE 1988 A LA LEY 17/85 DE ADAPTACION DE LA DELIBERACION LOCAL.

FECHA: Febrero 92

PLANO Nº 7-36



«Dada conta deste documento en Sesión Plenaria de data 21 de Xullo de 1993,

os efectos sinalados nos antecedentes do correspondente acordo»

TIPO DE NUCLEOS.

- A - NUCLEO URBANO EXISTENTE
- B - NUCLEO DE NUEVA CREACION
- C - NUCLEO RURAL EXISTENTE TRADICIONAL.
- D - NUCLEO RURAL EXISTENTE DE RECIENTE FORMACION.

CLASIFICACION DE SUELO.

- SU - SUELO URBANO
- SUP - SUELO URBANIZABLE PROGRAMADO
- SUNP - SUELO URBANIZABLE NO PROGRAMADO
- SNU - SUELO NO URBANIZABLE
 - SNU0 - COMUN
 - SNU1 - COSTAS
 - SNU2 - RIOS Y JUNQUERAS
 - SNU3 - ENALSES
 - SNU4 - PAISAJE Y MASAS FORESTALES
 - SNU5 - AGRICOLA
 - SNU6 - VIAS
 - SNU7 - ARQUEOLOGICO

PLANEAMIENTOS DE DESARROLLO.

- UA - UNIDAD DE ACTUACION
- PERI - PLAN ESPECIAL DE REFORMA INTERIOR
- PP - PLAN PARCIAL
- PAU - PROGRAMA DE ACTUACION URBANISTICA
- PE - PLAN ESPECIAL
- PEMM - PLAN ESPECIAL DE MEJORA DEL MEDIO

ORDENANZAS.

- RESIDENCIAL
 - 1.1 EDIFICACION CERRADA
 - 1.2 EDIFICACION ABIERTA
 - 1.3 EDIFICACION UNIFAMILIAR
- TERCIARIO INDUSTRIAL
 - 2.1 CENTRO DE DISTRITO DE BARRIO
 - 2.2 INDUSTRIA
- EQUIPAMIENTOS
 - 3.1 VERDES Y LIBRES
 - 3.2 DEPORTIVO

3.3 CULTURAL Y SOCIAL

- OTROS SERVICIOS
 - 4.1 PORTUARIO
 - 4.2 FERROVIARIO
 - 4.3 MILITAR
 - 4.4 RECREO
 - 4.5 OTRAS INSTITUCIONES
 - 4.6 SERVICIOS URBANOS

LOCALIZACION DE NUCLEO

0000 IGREXA A

Nº DE PARROQUIA

Nº DE NUCLEO SECRETARIO XERAL

DENOMINACION

TIPO DE NUCLEO

PLANEAMIENTO DE DESARROLLO A SU PERI 1

TIPO DE NUCLEO

CLASIFICACION

PLANEAMIENTO DE DESARROLLO

Nº DE ORDEN

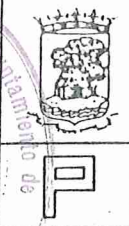

APLICACION DIRECTA DE ORDENANZA

USO

TIPO

GRADO

ALINEACION



CONCELLO de VIGO

SUBSANACION DE DEFICIENCIAS EN LA ADAPTACION DEL P.G.O.U. DE VIGO DE 1988 A LA LEY 11/85 DE ADAPTACION DE LA DEL SUELO A GALICIA.

ESCALA: 1: 2.000

TAULA

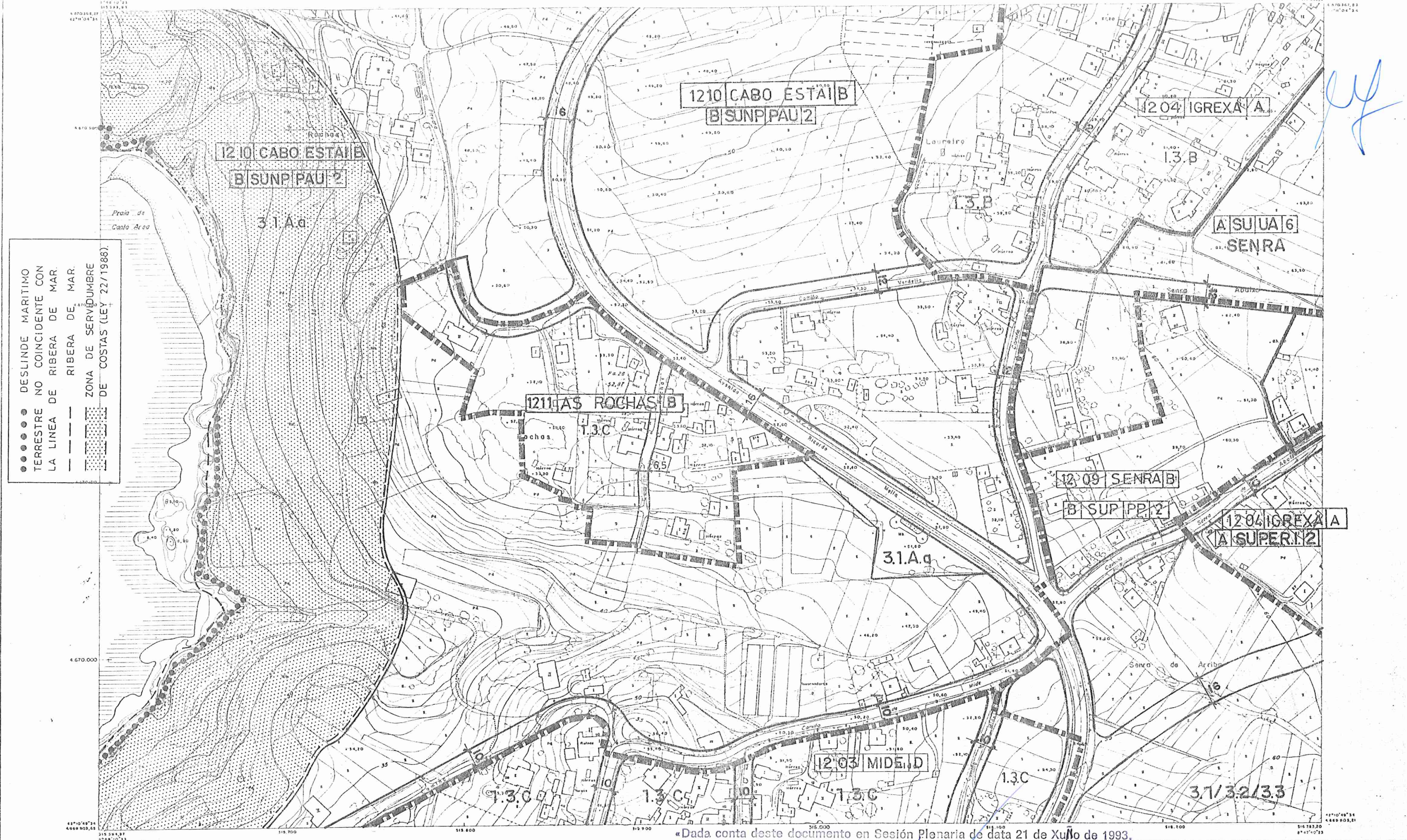
CLASIFICACION Y CALIFICACION

REGIMEN DEL SUELO

FECHA: Febrero 92

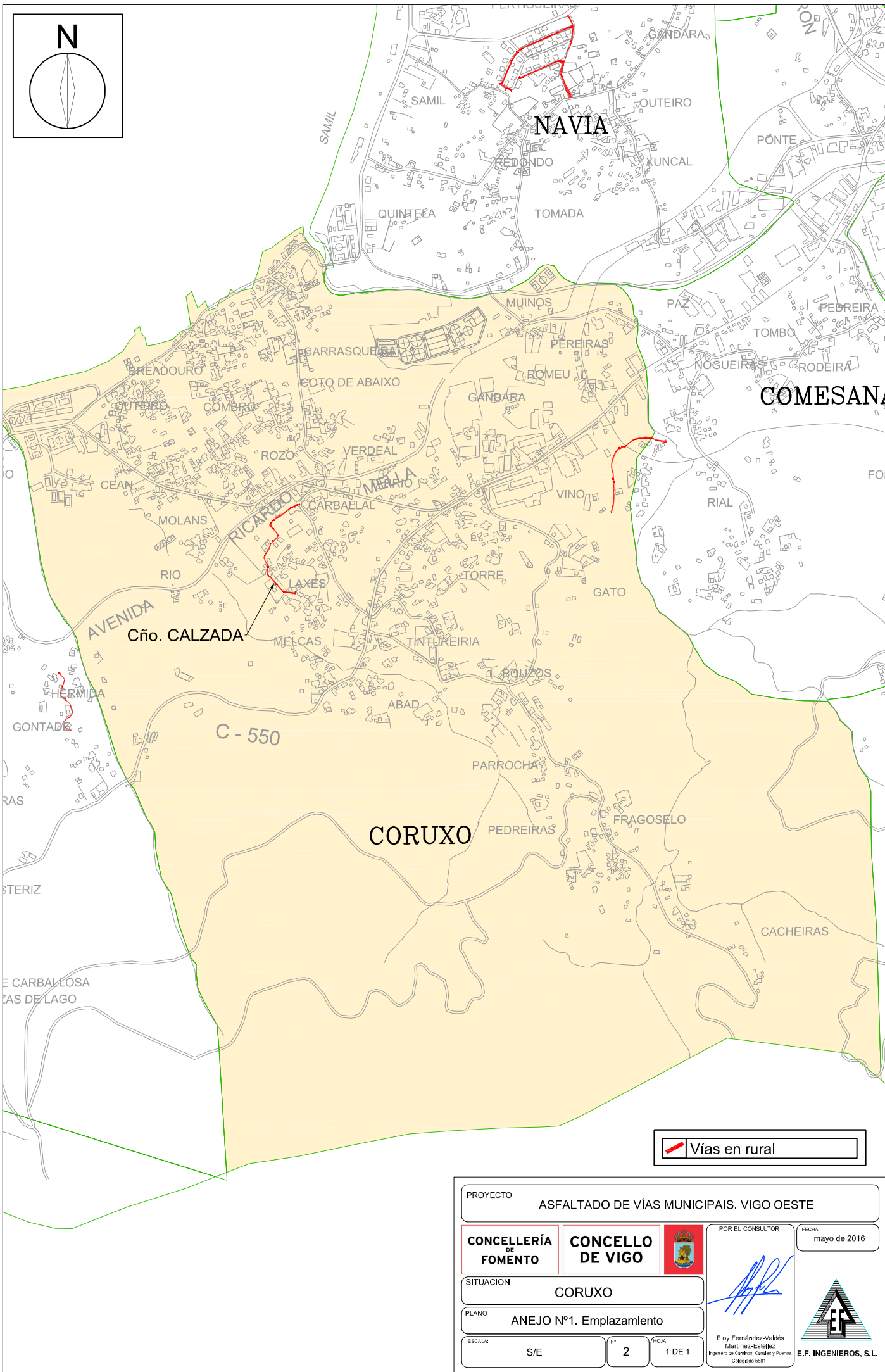
PLANO Nº

6-36



«Dada conta deste documento en Sesión Plenaria de data 21 de Xuño de 1993, ós efectos sinalados nos antecedentes do correspondente acordo.»

[illegible]



PROYECTO

ASFALTADO DE VÍAS MUNICIPAIS. VIGO OESTE

CONCELLERÍA
FOMENTO

CONCELLO
DE VIGO



POR EL CONSULTOR

FECHA
mayo de 2016

SITUACION

CORUXO

PLANO

ANEJO Nº1. Emplazamiento

ESCALA:

S/E

Nº

2

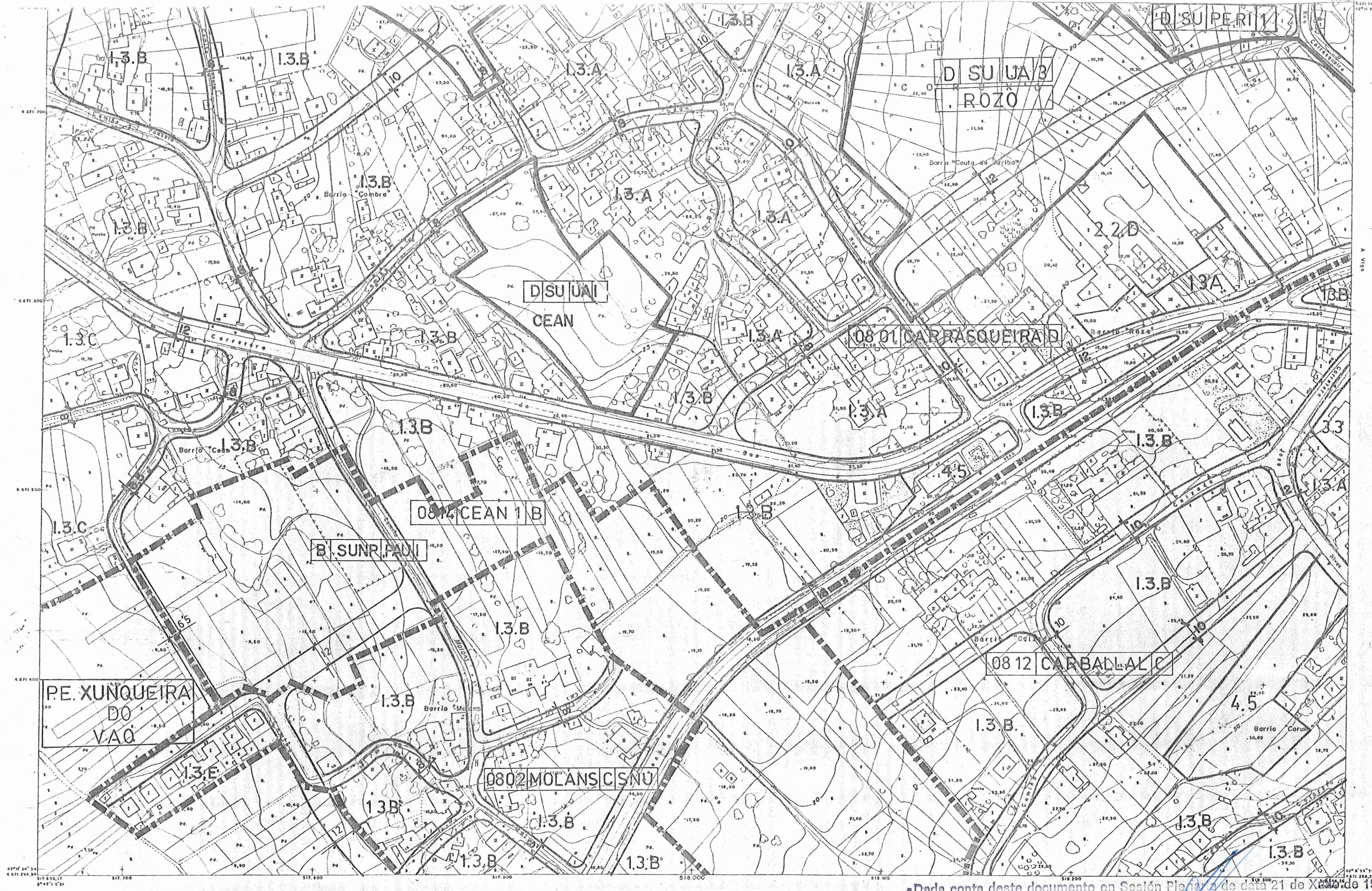
FIGUA

1 DE 1

Eloy Fernández-Valdés
Martínez-Estévez
Ingeniero de Caminos, Canales y Puertos
Colegiado 5285



E.F. INGENIEROS, S.L.



Dada conta deste documento en Sesión Plena de data 21 de Xullo de 1993, os efectos sinalados nos antecedentes do correspondente acordo.

TIPO DE NUCLEOS.	CLASIFICACION DE SUELO.	PLANEAMIENTOS DE DESARROLLO.	ORDENANZAS.
A - NUCLEO URBANO EXISTENTE	SU - SUELO URBANO	UA - UNIDAD DE ACTUACION	RESIDENCIAL
B - NUCLEO DE NUEVA CREACION	SUP - SUELO URBANIZABLE PROGRAMADO	PERI - PLAN ESPECIAL DE REFORMA INTERIOR	1.1 EDIFICACION CERRADA
C - NUCLEO RURAL EXISTENTE	SUNP - SUELO URBANIZABLE NO PROGRAMADO	PP - PLAN PARCIAL	1.2 EDIFICACION ABIERTA
TRADICIONAL.	SNU - SUELO NO URBANIZABLE	PAU - PROGRAMA DE ACTUACION URBANISTICA	1.3 EDIFICACION UNIFAMILIAR
D - NUCLEO RURAL EXISTENTE	SNUO - COMUN	PE - PLAN ESPECIAL	TERCIARIO INDUSTRIAL
DE RECIENTE FORMACION.	SNU1 - COSTAS	PEMM - PLAN ESPECIAL DE MEJORA DEL MEDIO	2.1 CENTRO DE DISTRITO DE BARRIO
	SNU2 - RIOS Y JUNQUERAS		2.2 INDUSTRIA
	SNU3 - EMBALSES		EQUIPAMIENTOS
	SNU4 - PAISAJE Y MASAS FORESTALES		3.1 VERDES Y LIBRES
	SNU5 - AGRICOLA		3.2 DEPORTIVO
	SNU6 - VIAS		
	SNU7 - ARQUEOLOGICO		

LOCALIZACION DE NUCLEO	PLANEAMIENTO DE DESARROLLO	APLICACION DIRECTA DE ORDENANZA
Nº DE PARROQUIA	TIPO DE NUCLEO	USO
Nº DE NUCLEO	CLASIFICACION	TIPO
DENOMINACION	PLANEAMIENTO DE DESARROLLO	GRADO
TIPO DE NUCLEO	Nº DE ORDEN	ALINEACION

OTROS SERVICIOS

- 4.1 PORTUARIO
- 4.2 FERROVIARIO
- 4.3 MILITAR
- 4.4 RECREO
- 4.5 OTRAS INSTITUCIONES
- 4.6 SERVICIOS URBANOS

ELEMENTOS DE INTERES

CONCELLO de VIGO

SUBSANACION DE DEFICIENCIAS EN LA ADAPTACION DEL P.G.O.U. DE VIGO DE 1988 A LA LEY 11/85 DE ADAPTACION DE LA DEL SUELO A GALICIA.

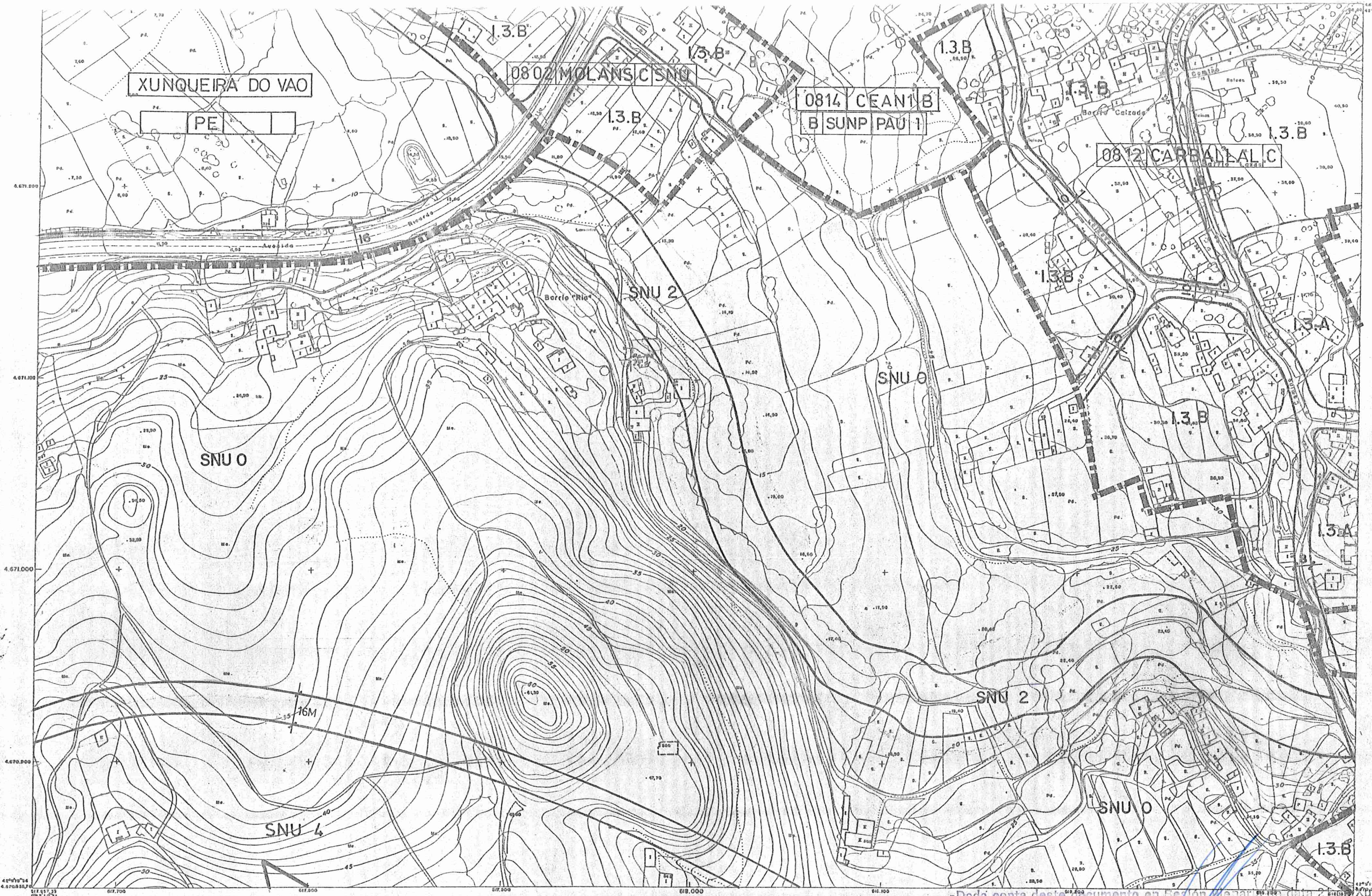
ESCALA: 1: 2.000

TAULA

FECHA: Febrero 92

PLANO Nº 9-34

REGIMEN DEL SUELO



«Dada conta deste documento en Sesión Plenaria do 2 de Novembro de 1993,
68 efectos sinalados nos enchevedores do correspondente acordo.»

TIPO DE NUCLEOS.

- A - NUCLEO URBANO EXISTENTE
- B - NUCLEO DE NUEVA CREACION
- C - NUCLEO RURAL EXISTENTE TRADICIONAL.
- D - NUCLEO RURAL EXISTENTE DE RECIENTE FORMACION.

CLASIFICACION DE SUELO.

- SU - SUELO URBANO
- SUP - SUELO URBANIZABLE PROGRAMADO
- SUNP - SUELO URBANIZABLE NO PROGRAMADO
- SNU - SUELO NO URBANIZABLE
 - SNU0 - COMUN
 - SNU1 - COSTAS
 - SNU2 - RIOS Y JUNQUERAS
 - SNU3 - ENGALES
 - SNU4 - PAISAJE Y MASAS FORESTALES
 - SNU5 - AGRICOLA
 - SNU6 - VIAS
 - SNU7 - ARQUEOLOGICO

PLANEAMIENTOS DE DESARROLLO.

- UA - UNIDAD DE ACTUACION
- PERI - PLAN ESPECIAL DE REFORMA INTERIOR
- PP - PLAN PARCIAL
- PAU - PROGRAMA DE ACTUACION URBANISTICA
- PE - PLAN ESPECIAL
- PEMI - PLAN ESPECIAL DE MEJORA DEL MEDIO

ORDENANZAS.

- RESIDENCIAL**
 - 1.1 EDIFICACION CERRADA
 - 1.2 EDIFICACION ABIERTA
 - 1.3 EDIFICACION UNIFAMILIAR
- 3.3 CULTURAL Y SOCIAL**
- OTROS SERVICIOS**
 - 4.1 PORTUARIO
 - 4.2 FERROVIARIO
 - 4.3 MILITAR
 - 4.4 RECREO
 - 4.6 OTRAS INSTITUCIONES
- TERCIARIO INDUSTRIAL**
 - 2.1 CENTRO DE DISTRITO DE BARRIO
 - 2.2 INDUSTRIA
- EQUIPAMIENTOS**
 - 3.1 VERDES Y LIBRES
 - 3.2 DEPORTIVO
- ELEMENTOS DE INTERES**

LOCALIZACION DE NUCLEO

Nº DE PARROQUIA 0000 ISREXA A

Nº DE NUCLEO

DENOMINACION

TIPO DE NUCLEO

PLANEAMIENTO DE DESARROLLO A SU PERI 1

TIPO DE NUCLEO

CLASIFICACION

PLANEAMIENTO DE DESARROLLO

Nº DE ORDEN

APLICACION DIRECTA DE ORDENANZA 1 2 A

USO

TIPO

GRADO

ALINEACION

CONCELLO de VIGO

SECRETARIO XERAL

SUBSANACION DE DEFICIENCIAS EN LA ADAPTACION DEL R.G.O.U. DE VIGO DE 1988 A LA LEY 11/85 DE ADAPTACION DE LA DEL SUELO A GALICIA.

ESCALA: 1: 2.000

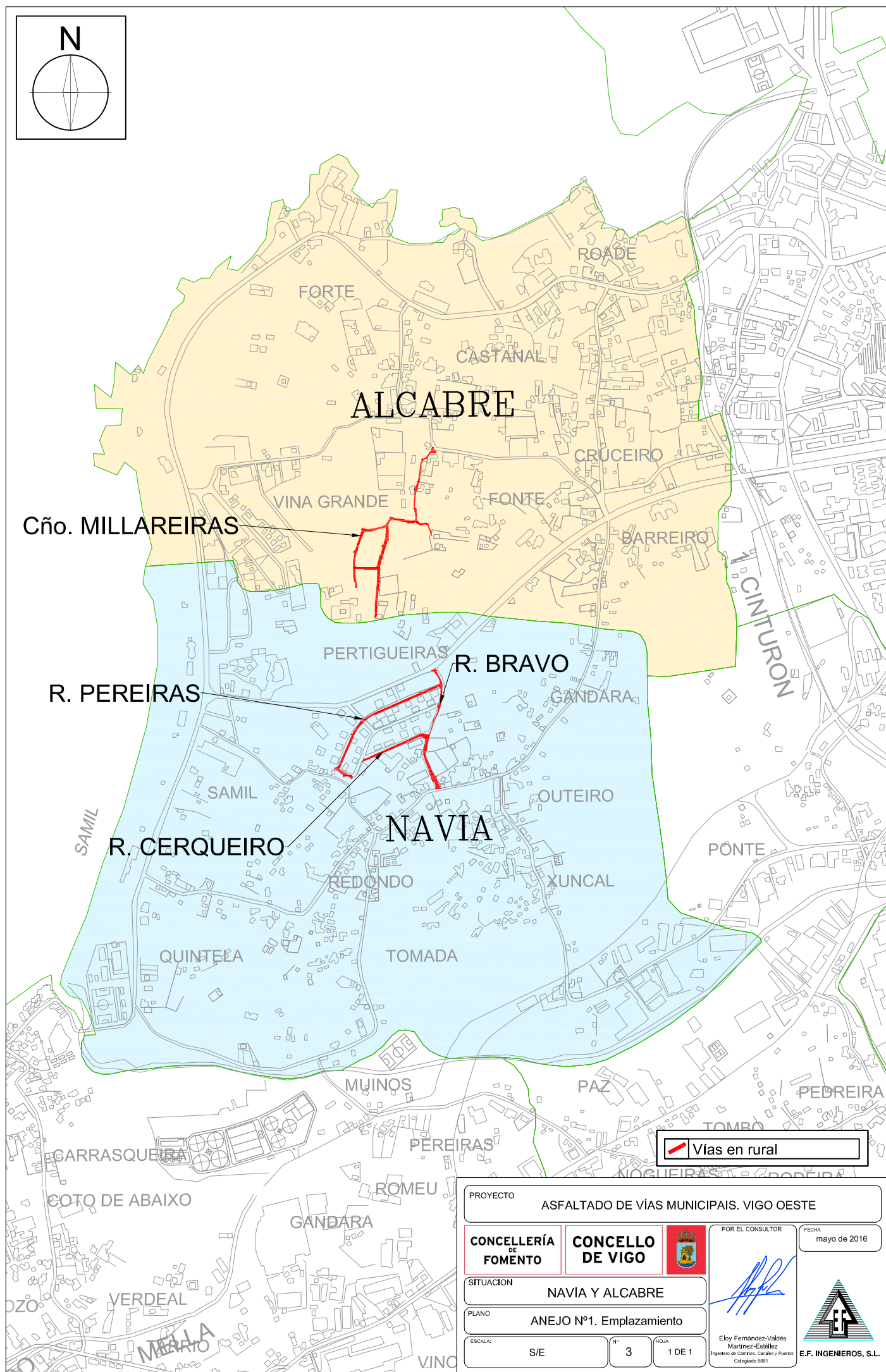
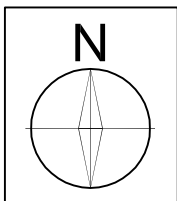
CLASIFICACION Y CALIFICACION

FECHA: 2 de febrero 92

PLANO Nº 9-35

TAULA

REGIMEN DEL SUELO



PROYECTO

ASFALTADO DE VÍAS MUNICIPAIS. VIGO OESTE

CONCELLERÍA
DE FOMENTO

CONCELLO
DE VIGO



POR EL CONSULTOR

FECHA

mayo de 2016

SITUACION

NAVIA Y ALCABRE

PLANO

ANEJO Nº1. Emplazamiento

ESCALA:

S/E

Nº

3

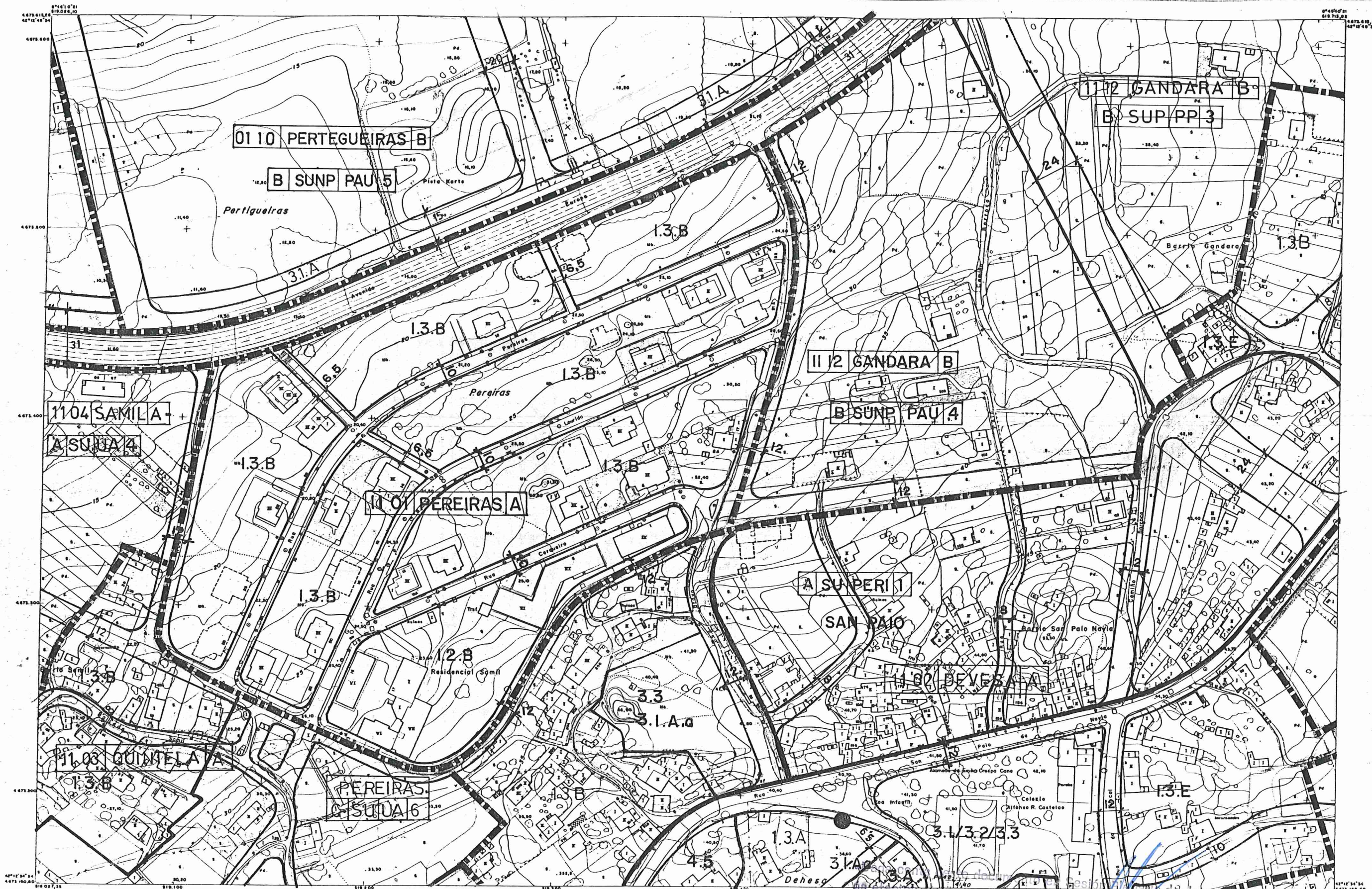
HOJA

1 DE 1

Eloy Fernández-Valdés
Martínez-Estévez
Ingeniero de Caminos, Canales y Puertos
Colegiado: 5081



E.F. INGENIEROS, S.L.



DE RECIENTE FORMACION.

SKU5 - AGRICOLA

3.7 VERDES Y LIBRES

TIPO

4.4 RECREO

TIPO

FECHA:


DI	ANO	NE
----	-----	----



Dado conta deste documento en Sesión Plenaria de data 21 de Xullo de 1993
ós efectos sinalados nos antecedentes do correspondente acordo.

O SECRETARIO XERAL

TIPO DE NUCLEOS.	CLASIFICACION DE SUELO.	PLANEAMIENTOS DE DESARROLLO.	ORDENANZAS.
A - NUCLEO URBANO EXISTENTE	SU - SUELO URBANO	UA - UNIDAD DE ACTUACION	RESIDENCIAL
B - NUCLEO DE NUEVA CREACION	SUP - SUELO URBANIZABLE PROGRAMADO	PERI - PLAN ESPECIAL DE REFORMA INTERIOR	1.1 EDIFICACION CERRADA
C - NUCLEO RURAL EXISTENTE	SUNP - SUELO URBANIZABLE NO PROGRAMADO	PP - PLAN PARCIAL	1.2 EDIFICACION ABIERTA
TRADICIONAL.	SNU - SUELO NO URBANIZABLE	PAU - PROGRAMA DE ACTUACION URBANISTICA	1.3 EDIFICACION UNIFAMILIAR
D - NUCLEO RURAL EXISTENTE	SHU0 - COMUN	PE - PLAN ESPECIAL	TERCIARIO INDUSTRIAL
DE RECIENTE FORMACION.	SHU1 - COSTAS	PEMM - PLAN ESPECIAL DE MEJORA DEL MEDIO	2.1 CENTRO DE DISTRITO DE BARRIO
	SHU2 - RIOS Y JUNQUERAS		2.2 INDUSTRIA
	SHU3 - EMBALSES		EQUIPAMIENTOS
	SHU4 - PISAJE Y MASAS FORESTALES		3.1 VERDES Y LIBRES
	SHU5 - AGRICOLA		3.2 DEPORTIVO
	SHU6 - VIAS		
	SHU7 - ARQUEOLOGICO		



CONCELLO de VIGO

SUBSANACION DE DEFICIENCIAS EN LA
ADAPTACION DEL P.G.O.U. DE VIGO DE 1988
A LA LEY 11/85 DE ADAPTACION DE LA
DEL SUELO A GALICIA.

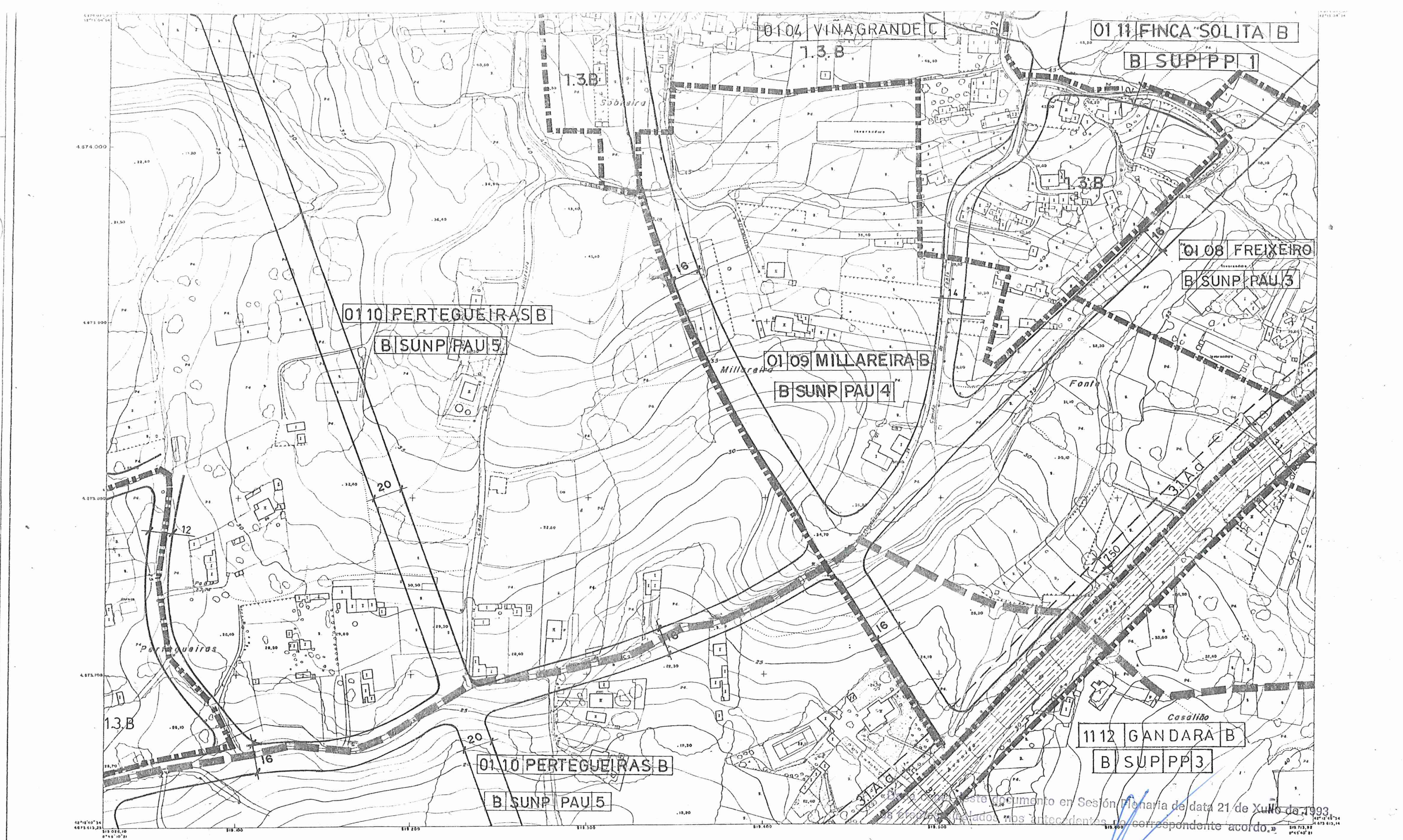
ESCALA:
1: 2.000

TAULA

FECHA:
Febrero 92

PLANO Nº
11-28

Jose R. Rodriguez-Salgado Fernandez



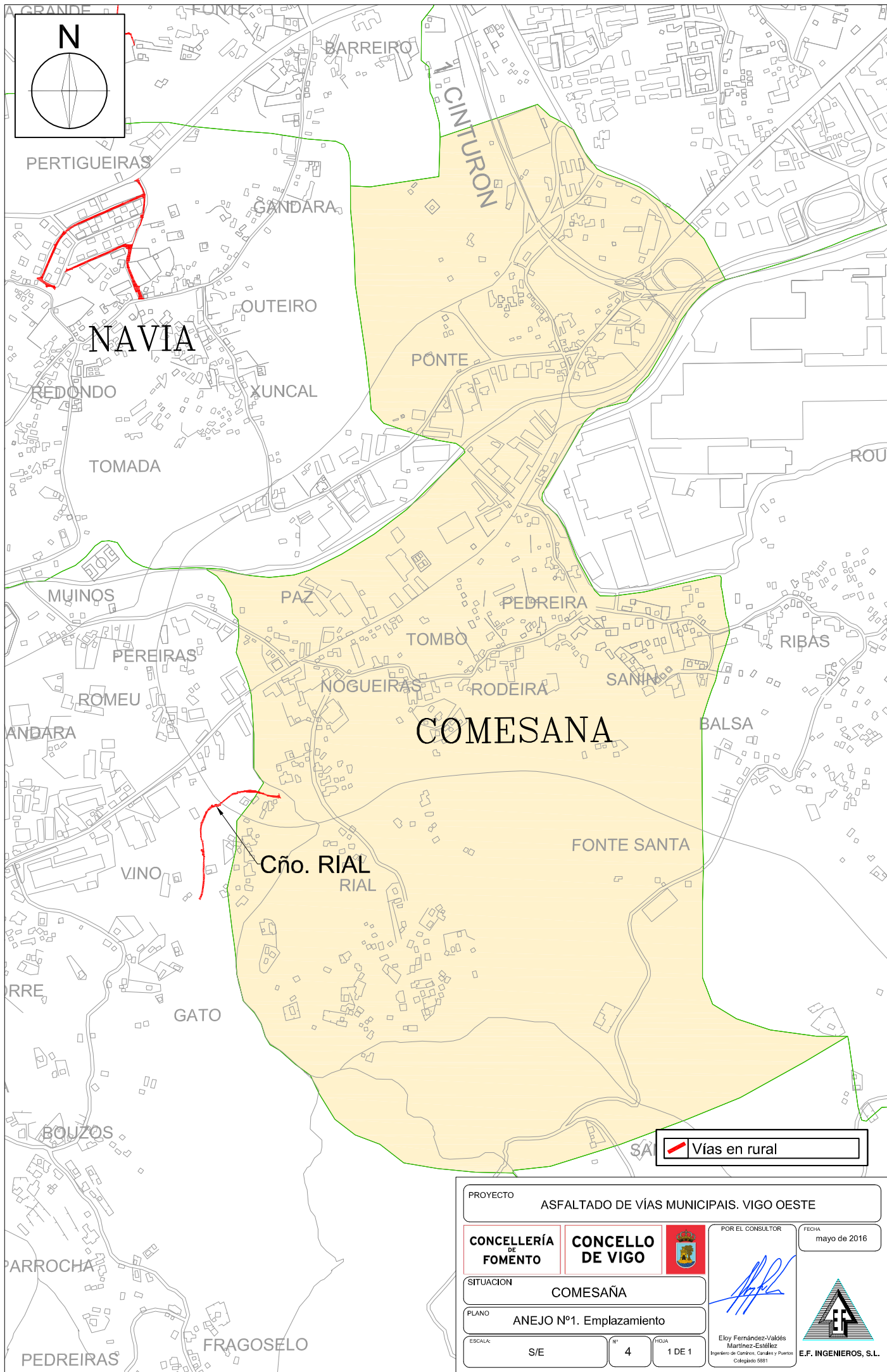
Este documento en Sesión Plena de data 21 de Xullo de 1993
se aprobou unánimemente tras o debate e o correspondente acordo.

CONCELLO de VIGO		
SUBSANACION DE DEFICIENCIAS EN LA ADAPTACION DEL P.G.O.U. DE VIGO DE 1988 A LA LEY 11/85 DE ADAPTACION DE LA DEL SUELO A GALICIA.		
ESCALA: 1: 2.000	CLASIFICACION Y CALIFICACION	FECHA: Febrero 92
TAULA	REGIMEN DEL SUELO	PLANO Nº 11-29

TIPO DE NUCLEOS.	CLASIFICACION DE SUELO.	PLANEAMIENTOS DE DESARROLLO.	ORDENANZAS.
A - NUCLEO URBANO EXISTENTE	SU - SUELO URBANO	UA - UNIDAD DE ACTUACION	RESIDENCIAL
B - NUCLEO DE NUEVA CREACION	SUP - SUELO URBANIZABLE PROGRAMADO	PERI - PLAN ESPECIAL DE REFORMA INTERIOR	1.1 EDIFICACION CERRADA
C - NUCLEO RURAL EXISTENTE	SUNP - SUELO URBANIZABLE NO PROGRAMADO	PP - PLAN PARCIAL	1.2 EDIFICACION ABIERTA
TRADICIONAL.	SNU - SUELO NO URBANIZABLE	PAU - PROGRAMA DE ACTUACION URBANISTICA	1.3 EDIFICACION UNIFAMILIAR
D - NUCLEO RURAL EXISTENTE	SNUO - COMUH	PE - PLAN ESPECIAL	TERCIARIO INDUSTRIAL
DE RECIENTE FORMACION.	SNU1 - COSTAS	PEMM - PLAN ESPECIAL DE MEJORA DEL MEDIO	2.1 CENTRO DE DISTRITO DE BARRIO
	SNU2 - RIOS Y JUNQUERAS		2.2 INDUSTRIA
	SNU3 - ENBALSES		EQUIPAMIENTOS
	SNU4 - PAISAJE Y MASAS FORESTALES		3.1 VERDES Y LIBRES
	SNU5 - AGRICOLA		3.2 DEPORTIVO
	SNU6 - VIAS		
	SNU7 - ARQUEOLOGICO		

LOCALIZACION DE NUCLEO	PLANEAMIENTO DE DESARROLLO	APLICACION DIRECTA DE ORDENANZA
Nº DE PARROQUIA	TIPO DE NUCLEO	USO
Nº DE NUCLEO	CLASIFICACION	TIPO
DENOMINACION	PLANEAMIENTO DE DESARROLLO	GRADO
TIPO DE NUCLEO	Nº DE ORDEN	ALINEACION

OTROS SERVICIOS	ELEMENTOS DE INTERES
3.3 CULTURAL Y SOCIAL	
4.1 PORTUARIO	
4.2 FERROVIARIO	
4.3 MILITAR	
4.4 RECREO	
4.5 OTRAS INSTITUCIONES	



PROYECTO

ASFALTADO DE VÍAS MUNICIPAIS. VIGO OESTE

CONCELLERÍA
DE
FOMENTO

CONCELLO
DE VIGO



POR EL CONSULTOR

FECHA
mayo de 2016

SITUACION

COMESAÑA

PLANO

ANEJO Nº1. Emplazamiento

ESCALA:

S/E

Nº

4

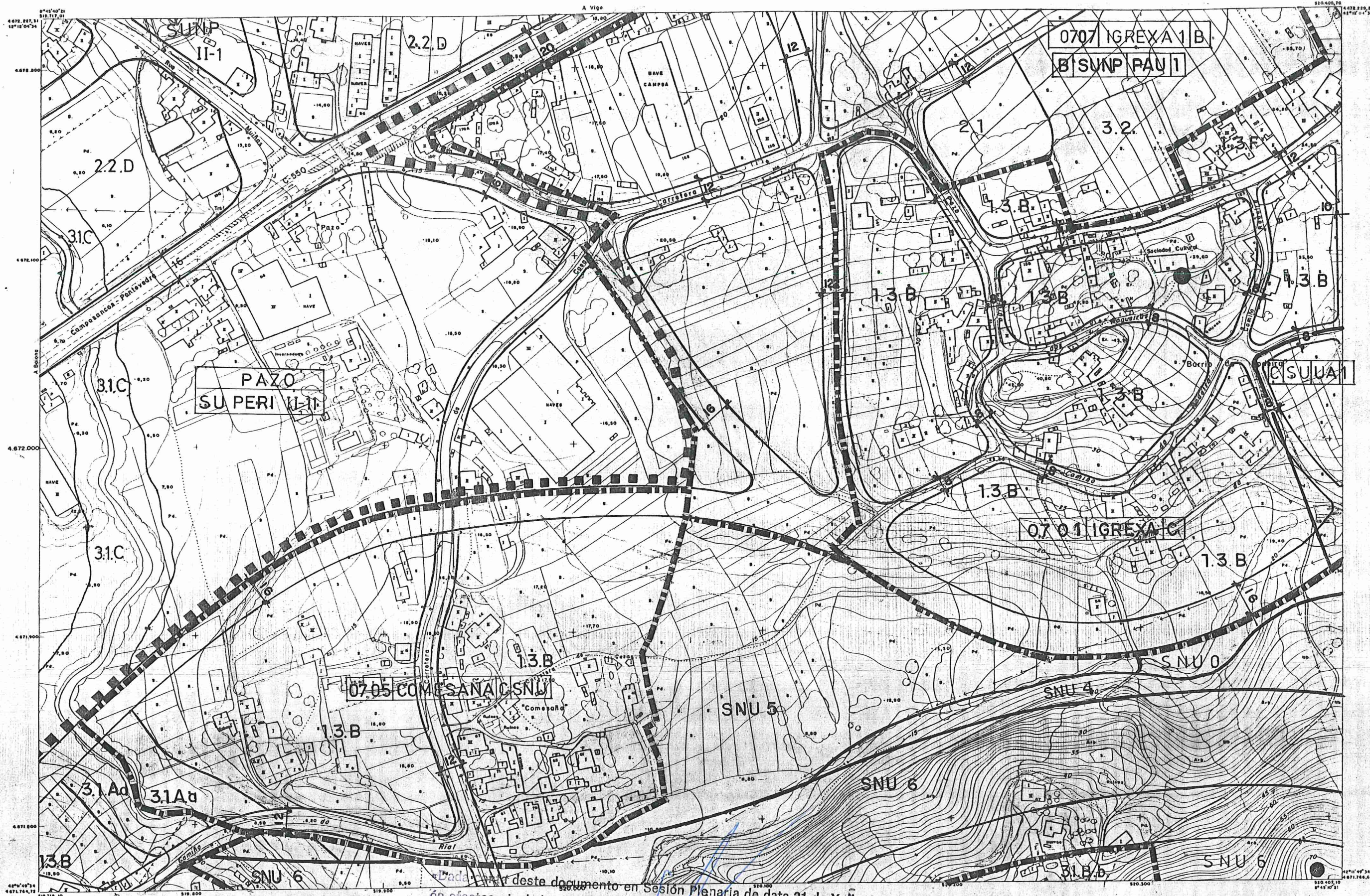
FIGURA

1 DE 1

Eloy Fernández-Valdés
Martínez-Estévez
Ingeniero de Caminos, Canales y Puertos
Colegiado 5281




E.F. INGENIEROS, S.L.



Los efectos señalados en este documento en Sesión Plenaria de data 21 de Julio de 1993, nos antecedentes do correspondente acordo.

TIPO DE NUCLEOS.	CLASIFICACION DE SUELO.	PLANEAMIENTOS DE DESARROLLO.	ORDENANZAS SECRETARIO XERAL,
A - NUCLEO URBANO EXISTENTE	SU - SUELO URBANO	UA - UNIDAD DE ACTUACION	RESIDENCIAL
B - NUCLEO DE NUEVA CREACION	SUP - SUELO URBANIZABLE PROGRAMADO	PERI - PLAN ESPECIAL DE REFORMA INTERIOR	1.1 EDIFICACION CERRADA
C - NUCLEO RURAL EXISTENTE	SUNP - SUELO URBANIZABLE NO PROGRAMADO	PP - PLAN PARCIAL	1.2 EDIFICACION ANEXO
TRADICIONAL.	SNU - SUELO NO URBANIZABLE	PAU - PROGRAMA DE ACTUACION URBANISTICA	1.3 EDIFICACION UNIFAMILIAR
D - NUCLEO RURAL EXISTENTE	SNU0 - COMUN	PE - PLAN ESPECIAL	TERCIARIO INDUSTRIAL
DE RECIENTE FORMACION.	SNU1 - COSTAS	PEMM - PLAN ESPECIAL DE MEJORA DEL MEDIO	2.1 CENTRO DE DISTRITO DE BARRIO
	SNU2 - RIOS Y JUNQUERAS		2.2 INDUSTRIA
	SNU3 - EMBALSES		EQUIPAMIENTOS
	SNU4 - PAISAJE Y MASAS FORESTALES		3.1 VERDES Y LIBRES
	SNU5 - AGRICOLA		3.2 DEPORTIVO
	SNU6 - VIAS		
	SNU7 - ARQUEOLOGICO		



CONCELLO de VIGO

SUBSANACION DE DEFICIENCIAS EN LA ADAPTACION DEL P.G.O.U. DE VIGO DE 1988 A LA LEY 11/85 DE ADAPTACION DE LA DEL SUELO A GALICIA.

ESCALA:
1: 2.000

TAULA

CLASIFICACION Y CALIFICACION

REGIMEN DEL SUELO

FECHA:
Febrero 92

PLANO Nº
12 - 33



Dada conta deste documento en Sesión plenaria de data 21 de Xullo de 1993

SECRETARIO GENERAL LOCALIZACION
Nº DE PARROQUIA
Nº DE NÚCLEO
DENOMINACION
TIPO DE NÚCLEO

TIPO DE NUCLEOS.	CLASIFICACION DE SUELO.	PLANEAMIENTOS DE DESARROLLO.	ORDENANZAS.
A - NUCLEO URBANO EXISTENTE	SU - SUELO URBANO	UA - UNIDAD DE ACTUACION	RESIDENCIAL 1.1 EDIFICACION C 1.2 EDIFICACION A 1.3 EDIFICACION U
B - NUCLEO DE NUEVA CREACION	SUP - SUELO URBANIZABLE PROGRAMADO	PERI - PLAN ESPECIAL DE REFORMA INTERIOR	
C - NUCLEO RURAL EXISTENTE	SUNP - SUELO URBANIZABLE NO PROGRAMADO	PP - PLAN PARCIAL	
TRADICIONAL.	SNU - SUELO NO URBANIZABLE	PAU - PROGRAMA DE ACTUACION URBANISTICA	TERCIARIO INDUSTRIAL 2.1 CENTRO DE DISTRITO 2.2 INDUSTRIA
D - NUCLEO RURAL EXISTENTE	SNUO - COMUN SNU1 - COSTAS SNU2 - RIOS Y JUNQUERAS SNU3 - EMBALSES SNU4 - PAISAJE Y MASAS FORESTALES SNU5 - AGRICOLA SNU6 - VIAS SNU7 - ARQUEOLOGICO	PE - PLAN ESPECIAL PEMM-PLAN ESPECIAL DE MEJORA DEL MEDIO	EQUIPAMIENTOS 3.1 VERDES Y LIBRES 3.2 DEPORTIVO
DE RECIENTE FORMACION.			

SECRETARÍA GENERAL

LOCALIZACIÓN DE NÚCLEO

Nº DE PARROQUIA

Nº DE NÚCLEO

DEMARCACIÓN

TIPO DE NÚCLEO

OTROS SERVICIOS

4.1 PORTUARIO

4.2 FERROVIARIO

4.3 MILITAR

4.4 RECREO

4.5 OTRAS INSTITUCIONES

4.6 SERVICIOS URBANOS

ELEMENTOS DE INTERÉS

PLANTEAMIENTO DE DESARROLLO

TIPO DE NÚCLEO

CLASIFICACIÓN

PLANTEAMIENTO DE DESARROLLO

Nº DE ORDEN

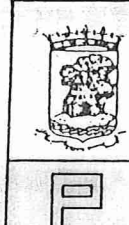
APLICACIÓN DIRECTA DE ORDENANZA

USO

TIPO

GRADO

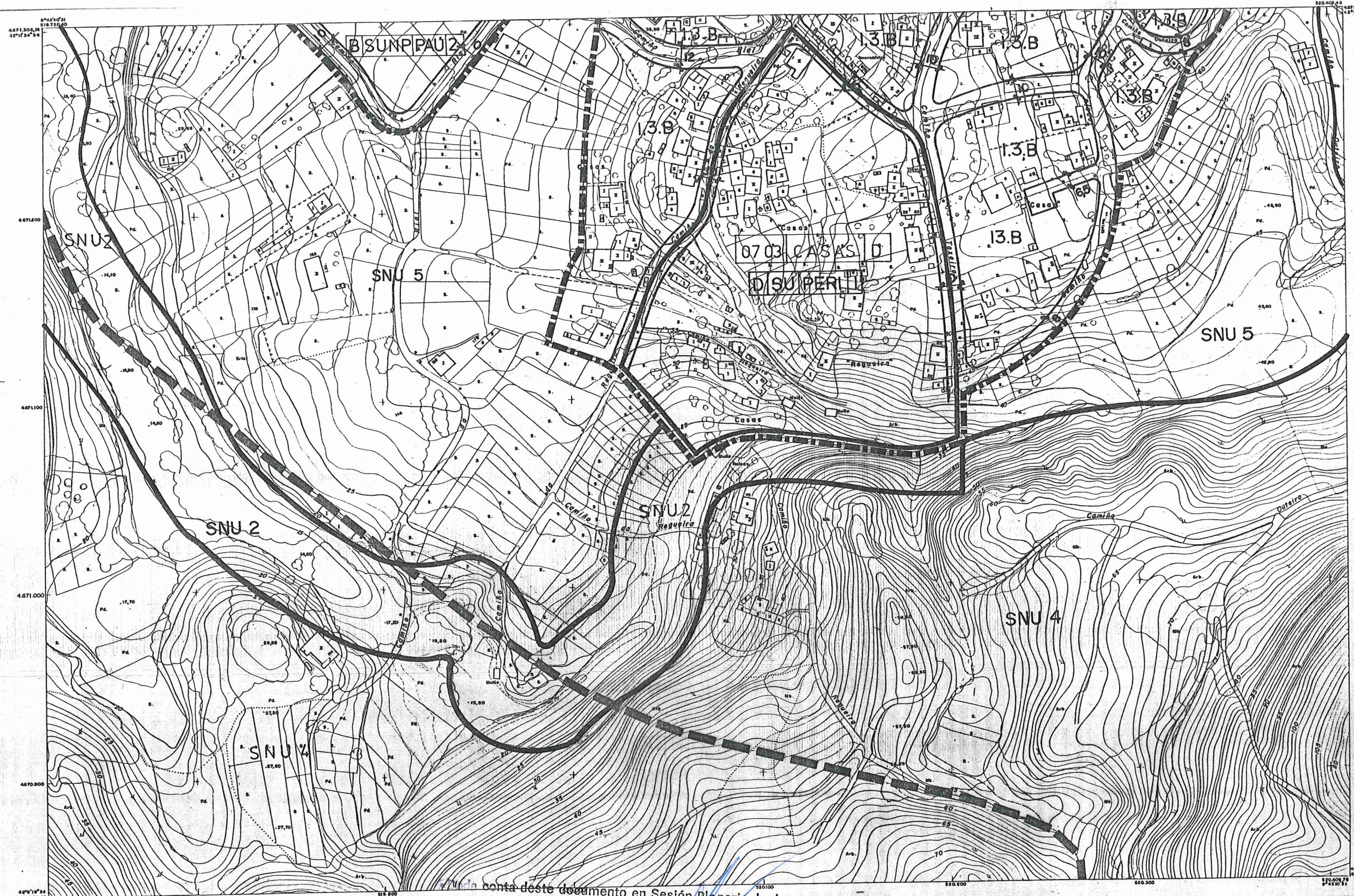
ALINEACIÓN



CONCELLO de VIGO


SUBSANACION DE DEFICIENCIAS EN LA
ADAPTACION DEL P.G.O.U. DE VIGO DE 1988
A LA LEY 11/85 DE ADAPTACION DE LA
DEL SUELO A GALICIA

ESCALA:	CLASIFICACION Y CALIFICACION	FECHA:
1: 2.000		Febrero 92
TAULA	REGIMEN DEL SUELO	PLANO Nº 12-34



Se da conta deste documento en Sesión Plenaria de data 21 de Xullo de 1993.
Os efectos sinalados nos antecedentes do correspondente acordo.

TIPO DE NUCLEOS.	CLASIFICACION DE SUELO.	PLANEAMIENTOS DE DESARROLLO.	ORDENANZAS
A - NUCLEO URBANO EXISTENTE	SU - SUELO URBANO	UA - UNIDAD DE ACTUACION	RESIDENCIAL
B - NUCLEO DE NUEVA CREACION	SUP - SUELO URBANIZABLE PROGRAMADO	PERI - PLAN ESPECIAL DE REFORMA INTERIOR	1.1 EDIFICACION CERRADA
C - NUCLEO RURAL EXISTENTE	SUNP - SUELO URBANIZABLE NO PROGRAMADO	PP - PLAN PARCIAL	1.2 EDIFICACION ABIERTA
TRADICIONAL.	SNU - SUELO NO URBANIZABLE	PAU - PROGRAMA DE ACTUACION URBANISTICA	1.3 EDIFICACION UNIFAMILIAR
D - NUCLEO RURAL EXISTENTE	SNU0 - COMUN	PE - PLAN ESPECIAL	TERCIARIO INDUSTRIAL
DE RECIENTE FORMACION.	SNU1 - COSTAS	PEMM - PLAN ESPECIAL DE MEJORA DEL MEDIO	2.1 CENTRO DE DISTRITO DE BARRIO
	SNU2 - RIOS Y JUNQUERAS		2.2 INDUSTRIA
	SNU3 - EMBALSES		EQUIPAMIENTOS
	SNU4 - PAISAJE Y MASAS FORESTALES		3.1 VERDES Y LIBRES
	SNU5 - AGRICOLA		3.2 DEPORTIVO
	SNU6 - VIAS		
	SNU7 - ARQUEOLOGICO		



CONCELLO de VIGO

SUBSANACION DE DEFICIENCIAS EN LA ADAPTACION DEL P.G.O.U. DE VIGO DE 1988 A LA LEY 11/85 DE ADAPTACION DE LA DEL SUELO A GALICIA.

ESCALA:
1: 2.000

TAULA

CLASIFICACION Y CALIFICACION

REGIMEN DEL SUELO

FECHA:
Febrero 92

PLANO Nº
12-35